



SSC GK

SSC GK BATCH 2.0

Geography

India and It's Location

Lecture :- 8

✓ **For Notes Join Telegram :**



Click on the icon.

OR
Scan



✓ **For Lectures Subscribe Our Parmar SSC Youtube Channel**



Click on the icon.

OR
Scan



भारत का भूगोल



भारत | India - गाँडवानालैंड

भारत क्षेत्रफल में 7 वें स्थान पर है।

1. रूस
 2. कनाडा
 3. चीन
 4. अमेरिका
 5. ब्राजील
 6. ऑस्ट्रेलिया
 8. अर्जेंटीना
- ⊙ सबसे छोटा - वैटिकन सिटी
- ⊙ भारत - 2.4% (पूरे विश्व का)
जनसंख्या = 17%

⊙ भारत में राज्य = 28

⊙ केन्द्रशासित प्रदेश = 8

⊙ भारत की उत्तर से दक्षिण तक की दूरी - 3214 Km

⊙ पूर्व से पश्चिम " " - 2933 Km

⊙ अक्षांसीय विस्तार - $8^{\circ}4' - 37^{\circ}6'$ → अंतर = $\sim 30^{\circ}$

⊙ देशांतरिय विस्तार - $68^{\circ}7' - 97^{\circ}25'$ → अंतर = $\sim 30^{\circ}$

	राज्य	बिन्दु
भारत का सबसे		
→ उत्तरी	हिमाचल प्रदेश	इंदिरा कॉल
→ दक्षिणी	तमिलनाडु	कन्याकुमारी / कैप कैमोरिन इंदिरा पाइंट

- पूर्वी अरुणांचल प्रदेश किविद्यु
 → पश्चिमी गुजरात गुहारमौती (सरकीक)



○ अरुणांचल & गुजरात के बीच समयांतर = 30°
 ($1^\circ = 4$ मिनट)

= $30^\circ \times 4$
 = 120 मिनट = 2 घण्टे

→ भारतीय मानक समय रेखा - $82\frac{1}{2}^\circ$ पूर्व

$\left\{ \begin{array}{l} 15^\circ = 1 \text{ घण्टा} \\ 7.5^\circ = 30 \text{ मिनट} \end{array} \right.$

↳ 7.5 का multiple
 ↳ 5 राज्यों से गुजरती

→ कुल समय ज़ोन = 24

○ रूस में 11 समय ज़ोन

○ USA = 4 " "

सबसे ज्यादा → फ्रांस = 12

M - MP

O - उड़ीसा

U - UP (नैनी / मिजपुर)

C - छत्तीसगढ़

A - आंध्र प्रदेश

कर्क रेखा : $23\frac{1}{2}^\circ N$

यह भारत के मध्य से 8 राज्यों से होकर गुजरती है /

→ गुजरात राजस्थान Madh Chief Justice
 ↓ ↓ ↓ ↓ ↓
 गुजरात राजस्थान MP छत्तीसगढ़ झारखण्ड

with the meeting.
 ↓ ↓ ↓
 WB त्रिपुरा मिजोरम

→ मित्र पर गमदा झार
 ↓ ↓ ↓ ↓ ↓
 मिजोरम पश्चिम राज गुजरात छत्तीसगढ़ झारखण्ड
 त्रिपुरा बंगाल स्थान MP



◉ इन 8 राज्यों में से कितने राज्यों की राजधानियाँ कर्क रेखा के उत्तर में स्थित हैं- 3 राज्य

→ राजस्थान, मिज़ोरम, त्रिपुरा

गांधीनगर आइज़ोल अगारतला

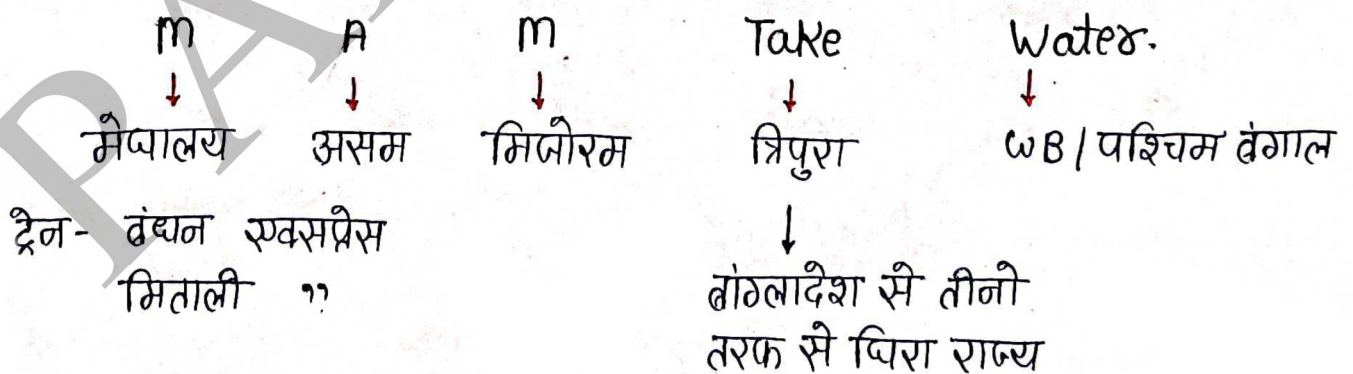
कर्क रेखा + भारतीय मानक समय रेखा - दृष्टीसगद में मिलती
↓
कोरिया (बैकुण्ठपुरी)

भारतीय सीमा:

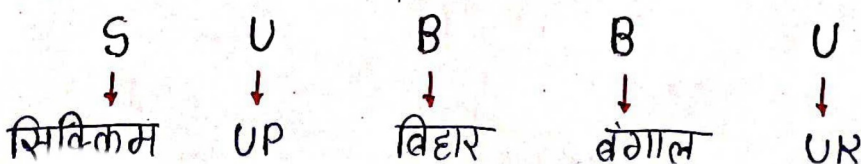
व	बांग्लादेश	→	4096.7 km	→	सबसे ज्यादा
च	चीन	→	3488		
प	पाकिस्तान	→	3323		
न	नेपाल	→	1751		
म	म्यांमार	→	1643		
ब	भूटान	→	699		
अ	अफगानिस्तान	→	106 km	→	सबसे कम
			<hr/>		
			15106.7 km		

बांग्लादेश:

भारत & बांग्लादेश के मध्य - रेडक्लिफ रेखा



नेपाल:



भूटान:

B A S A
↓ ↓ ↓ ↓
वंगाल असम सिक्किम अरुणाचल



पाकिस्तान:

G R P J&K लद्दाख
↓ ↓ ↓
गुजरात राजस्थान पंजाब

LoC - Line of Control (भारत + पाकिस्तान के मध्य रेखा)

- ट्रेन - समझौता एक्सप्रेस
चार एक्सप्रेस
- Train to Pakistan - खुशबंत सिंह
(Book)

चीन:

लद्दाख, हिमाचल, UR, सिक्किम, अरुणाचल

- भारत की उत्तरी सीमा / चीन के साथ 3 सेक्टर में विभाजित है।
 1. पश्चिमी सेक्टर
 2. मध्य सेक्टर
 3. पूर्वी सेक्टर
- भारत एवं चीन के बीच सीमा - LAC

“Vibrant Villages prog.”

Line of Actual Control
(मैकमोहन रेखा) (ओइनसन रेखा)

BRO - Border Road Organisation → 1960
सीमा सड़क संगठन

- ⊙ Border Area Development programme → 7th पंचवर्षीय योजना
सीमावर्ती क्षेत्र विकास कार्यक्रम
- ⊙ नेपाल & भूटान - SSB
- ⊙ पाक & बांग्लादेश - BSF
- ⊙ भारत & चीन - ITBP
- नक्सली क्षेत्र - Red कोरिडोर

म्यांमार:


Asu Na Ma mi
↓ ↓ ↓ ↓
अरुणांचल नागालैण्ड मणिपुर मिज़ोरम



अफगानिस्तान: लद्दाख

श्रीलंका: पाक अलडमरुमध्य

↓
पानी का ऐसा संकीर्ण मार्ग जो दो बड़े पानी के समूहों को जोड़ता है।



- सबसे ज्यादा राज्यों से सीमा साझा करने वाला राज्य - उत्तरप्रदेश
8 राज्य + 1 केन्द्रशासित (दिल्ली)
- सबसे कम राज्यों से सीमा साझा करने वाला राज्य - सिक्किम, मेघालय
↓ ↓
WB असम
- 3 देशों के साथ सीमा साझा करने वाले राज्य - 3
- 1 केन्द्रशासित प्रदेश - लद्दाख
↓
पाकिस्तान
चीन
अफगानिस्तान
1. सिक्किम
2. अरुणांचल
3. पश्चिम बंगाल

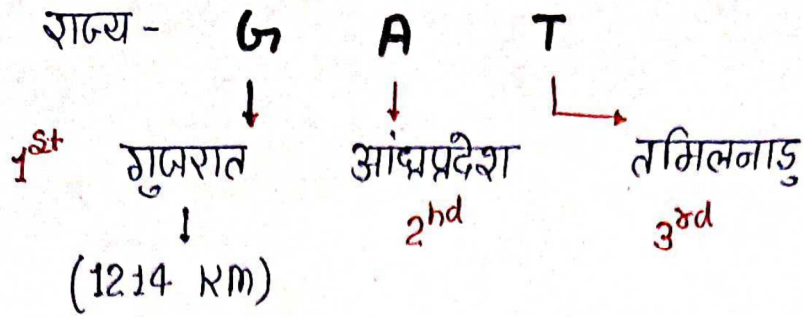
तटीय सीमा:

सबसे ज्यादा तटीय सीमा वाला देश

↳ कनाडा

- कुल = 7516 KM
- मूलभूमि - 6100 KM
- राज्य - 9 → गुजरात, महाराष्ट्र, गोवा, कर्नाटक, केरल, तमिलनाडु, AP, उड़ीसा, WB
- केन्द्रशासित प्रदेश - 4 → A&N, लक्षद्वीप, दमन & दीव, पुदुचेरी

→ सबसे बड़ी तटीय सीमा - अण्डमान & निकीवार [1912 Km]



→ सबसे कम - गोवा

प्रादेशिक समुद्री सीमा :

- 12 समुद्री मील = 22 Km
- सन्नित क्षेत्र / Contiguous Zone = 24 nm
- विशिष्ट आर्थिक क्षेत्र - 200 nm
↳ nautical miles
(समुद्री मील)

→ भारत के भौगोलिक क्षेत्र = 6

हिमालय , प्रायद्वीप पठार , उत्तरी भारतीय मैदान , रेगिस्तान , द्वीप , तटीय मैदान

आधिकारिक भाषा

मालदीव - दिवैही / Divehi
अफगानिस्तान - पुस्तू / डारी
चीन - मंडारिन
भूटान - ड्योन्गखा / Dzongkha

→ पाकिस्तान एवं अफगानिस्तान / अफगानिस्तान एवं भारत के मध्य सीमा रेखा - डूरंड रेखा

→ भारत & श्रीलंका के बीच खाड़ी - मन्नार की खाड़ी

भारत का भूगोल

