



SSC GK

SSC GK BATCH 2.0

Geography

Himalayas

Lecture :- 9

✓ **For Notes Join Telegram :**



Click on the icon.

OR
Scan



✓ **For Lectures Subscribe Our Parmar SSC Youtube Channel**



Click on the icon.

OR
Scan



हिमालय



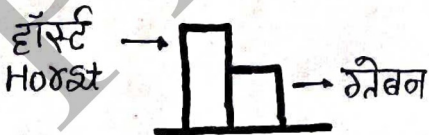
भौतिक विभाजन : 6

1. उत्तर का महान पर्वतीय भाग
2. उत्तरी भारतीय मैदान
3. प्रायद्वीपीय पठार
4. मरुस्थल
5. तटीय मैदान
6. द्वीप समूह

1. उत्तर का महान पर्वतीय भाग:

हिमालय : नवीन वलित पर्वत (million of years ago)

- नवीन वलित पर्वत (million of years ago)
 - स्डीज पर्वत श्रृंखला (SA)
 - अल्पस पर्वत (यूरोप)
 - रॉकीज पर्वत (NA)
- पुरानी वलित पर्वत श्रृंखला →
 - यूराल पर्वत श्रृंखला [यूरोप - रशिया की अलग]
 - स्प्लेशियन [NA]
 - अरावली
- ब्लॉक पर्वत → वासजेस (जर्मनी), कॉकाकस पर्वत (जर्मनी),



- ज्वालामुखी पर्वत →
 - माउंट किलिमंजारो (अफ्रीका)
 - माउंट स्ट्रॉमवोली (High house of mediterrian)
 - माउंट फुजियामा (जापान)
 - माउंट Ojas del Salado (चिली-अर्जेन्टीना)
 - माउंट कीटोपैक्सी (इक्वाडोर)

हिमालय → कौर / Core → ग्रेनाइट चट्टान

ट्रांस हिमालय रेंज
श्रंखला

हिमालय
श्रंखला

Range → पर्वतों की
श्रंखला

महान हिमालय
या
हिमाद्री

मध्य हिमालय
या
हिमाचल

शिवालिक

ट्रांस हिमालय: 3 पर्वतीय श्रंखला

- काराकोरम: सबसे ऊंची चोटी - K2 / गॉडविन ऑस्टिन
बीच नदी } → इरीक नदी
L 8611 m
दुनिया की दूसरी सबसे ऊंची चोटी
 - लद्दाख: } → सिंधु नदी
सहायक नदी
 - भास्कर:
'तिब्बत का पठार - विश्व की दूत'
- काराकोरम रेंज के ग्लेशियर → सियाचीन, बाल्टोरो, डिस्पर, दियाफी
L ऑपरेशन मैजदूत (1984)

1. महान हिमालय / हिमाद्री / आंतरिक हिमालय :

- औसत ऊंचाई - 6000 m
- उच्चतम चोटी - माउंट एवरेस्ट [8848 m] - विश्व की सबसे ऊंची चोटी
L सागरमाथा - नेपाल
चैमालुंगमा - चीन
- हिमालय में दूसरी सबसे ऊंची चोटी - माउंट कंचनजंघा (सिक्किम)
↓ (8598 m)
भारत की सबसे ऊंची चोटी

- तीसरी सबसे ऊंची चोटी - नंदा देवी [उत्तराखण्ड] (7816 m)
↳ उत्तराखण्ड की सबसे ऊंची चोटी माउंट कामेत → (उत्तराखण्ड)



- नेपाल:**
1. अन्नपूर्णा (8091 m)
 2. धौलागिरी (8167 m)
 3. माउंट मकालू

2. लघु हिमालय / मध्य हिमालय / हिमाचल हिमालय :

- औसत ऊँचाई - 4000m
- J & K - पीरपंजाल रेंज
- HP - धौलाधर
- UK - नागटिब्बा
- नेपाल - मध्यभारत

→ Valley - घाटी



- कश्मीर घाटी → मध्य हिमालय & लघु हिमालय के मध्य

3. शिवालिक :

- औसत ऊँचाई - 1000 m

↳ पूर्वी हिमालय में → द्वार / Duars → चाय

- लघु हिमालय & शिवालिक के बीच - Longitudanal Valleys - दून
- सबसे बड़ा दून - देहरादून

हिमालय का प्रादेशिक विभाजन :

- कश्मीर हिमालय - सिंधु नदी से सतलज नदी के बीच
- कुमाऊं हिमालय - सतलज नदी से काली नदी



- नेपाल हिमालय- काली नदी से तीस्ता नदी
- असम हिमालय- तीस्ता नदी से ब्रह्मपुत्र नदी

कश्मीर हिमालय - कश्मीर निर्माण / Kashmir formation
 ↳ ठूँसियार जमा / deposit ↓

- लेख झील (Lakes): डल झील } मीठे पानी की झील
 बूलर झील } (ऑफ़ॉन)
- खारे पानी की झील- पैगांग त्सो } लद्दाख
 त्सो मोंरी }
- झीलम → ○ श्रीनगर
 ○ यह युवावस्था में भी घुमावदार मौड़ बनाती है।

हिमाचल / उत्तराखण्ड हिमालय:


- जनजाति- भोटिया / Bhotia
- घास के मैदान- बुठ्याल

दार्जिलिंग & सिक्किम हिमालय:

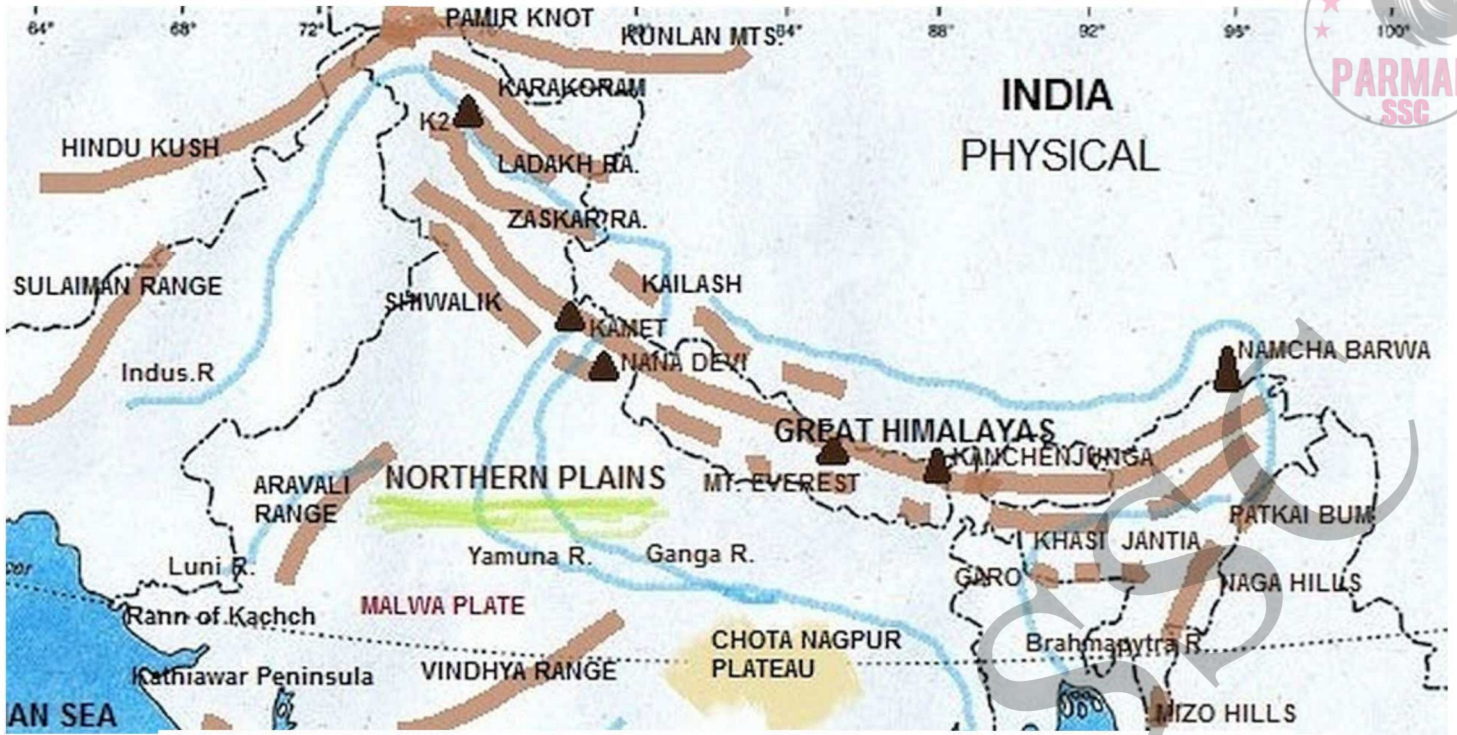
- माउंट कंचनजंघा , (जनजाति- लेप्चा & भूटिया)
- शिवालिक अनुपस्थित = द्वार

अरुणांचल हिमालय: भूटान से दिफू दर्रे तक

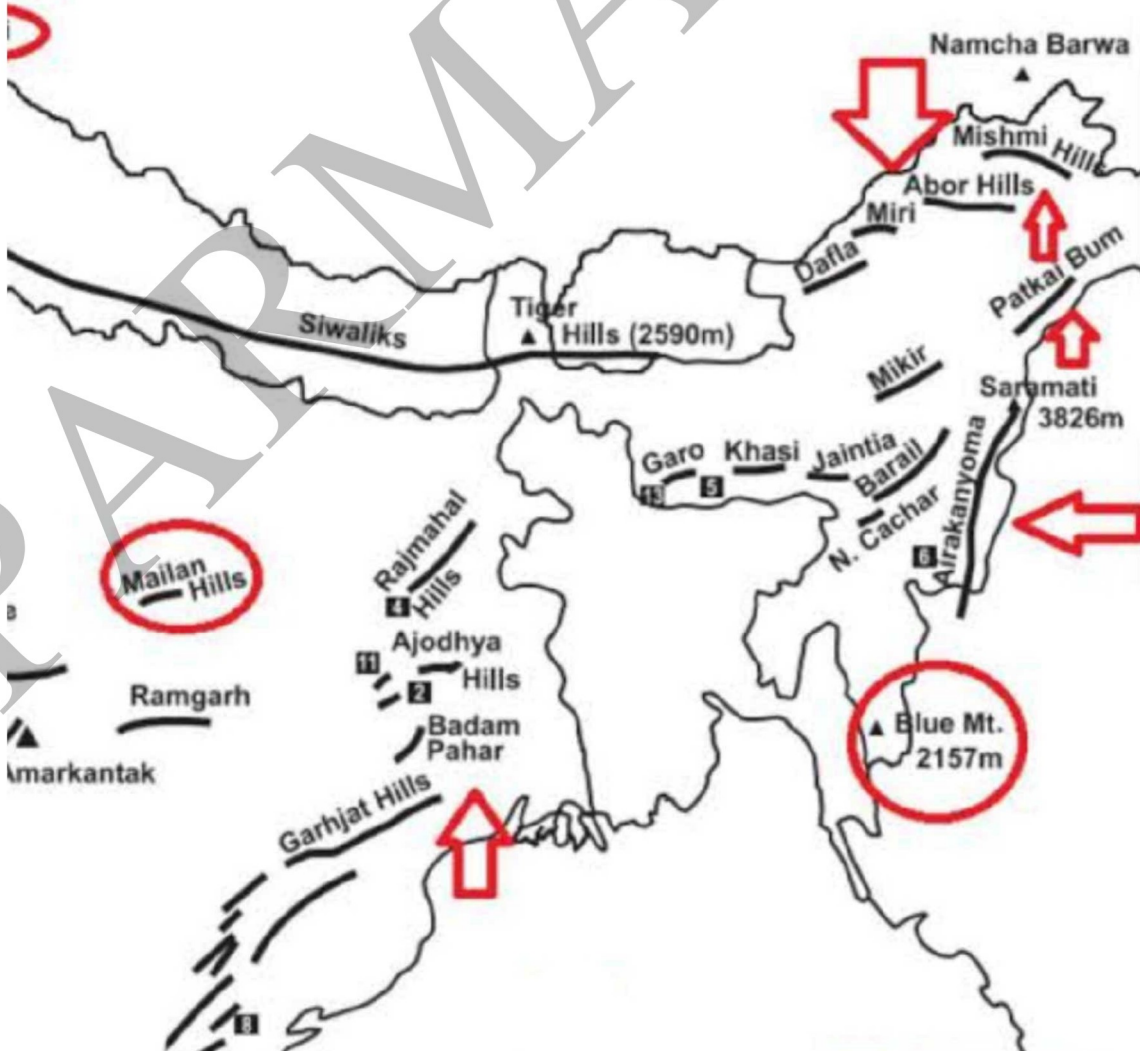
- महत्वपूर्ण चौटी- कंग्टू (Kangtu) & नामचाबरबा
 ↓
 महान हिमालय की सबसे पूर्वी चौटी
- महत्वपूर्ण नदी- कामेंग , सुवनसारी , दिहांग
- जनजाति-



- खेती - झूमिंग



MOUNTAIN RANGES OF EAST & NORTH EAST INDIA



* पूर्वी / पूर्वचिह्न पहाडियाँ :

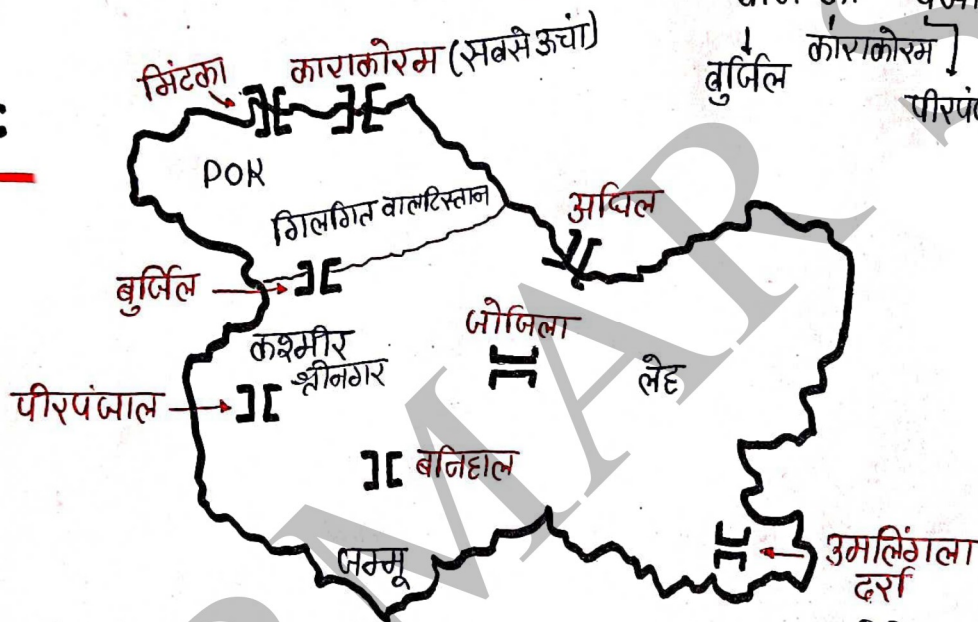
→ पटकाई बुम , नागा पहाड़ी , मणिपुर पहाड़ी , मिजो या लुसाई पहाड़ी
नदी - वराक (मैघना की सहायक)

↓
मिजोरम → मौलैसिस बेसिन → नरम असंगठित निक्षेपी से बना
Molassis Basin

⊙ मणिपुर - लोकटक झील → कैबुल लामजाओ राष्ट्रीय पार्क

दर्रे / Passes

J&K:



“ बाज का पंजा बहुत ओशीला ”
↓ बुर्जिल काराकोरम बनिहाल पीरपंजाल जौजिला

- ⊙ जम्मू से कश्मीर - बनिहाल
पीरपंजाल
- ⊙ कश्मीर से गिलगित - बुर्जिल
- ⊙ कश्मीर से लैह - जौजिला

उमलिंगला दर्रा
प्रोजेक्ट - हिमांक
दुनिया की सबसे ऊची सड़क

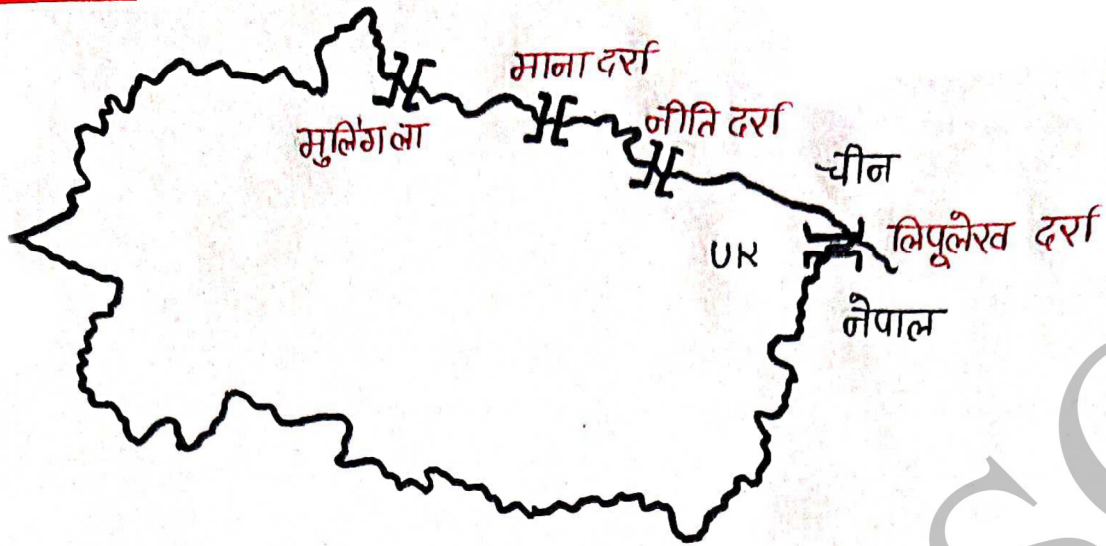
हिमांचल प्रदेश:



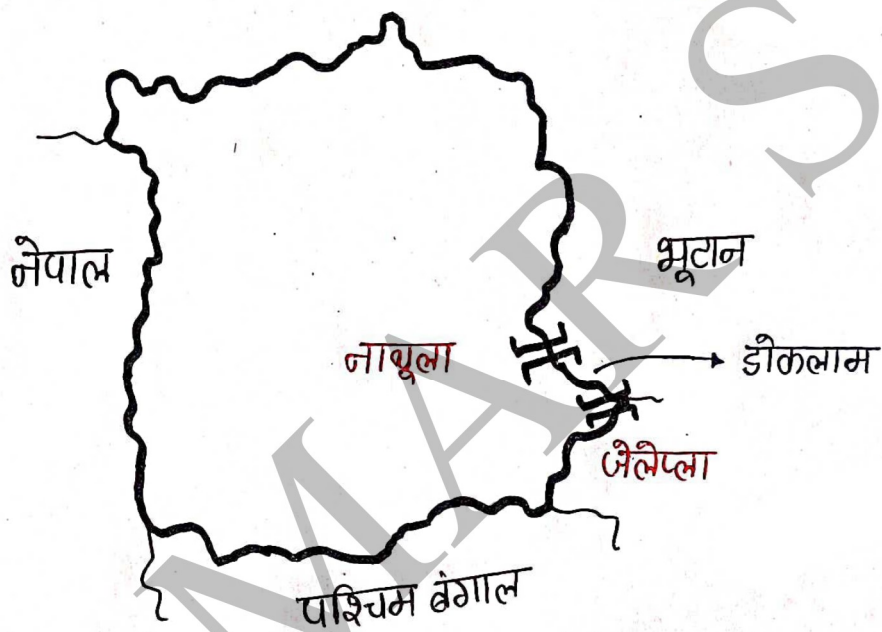
अटल टनल → रीहतांग दर्रे में

कुल्लू से लाहौल स्पीति
↳ रीहतांग
लाहौल स्पीति से लैह
↳ तारालाचला

उत्तराखण्ड:



सिक्किम:



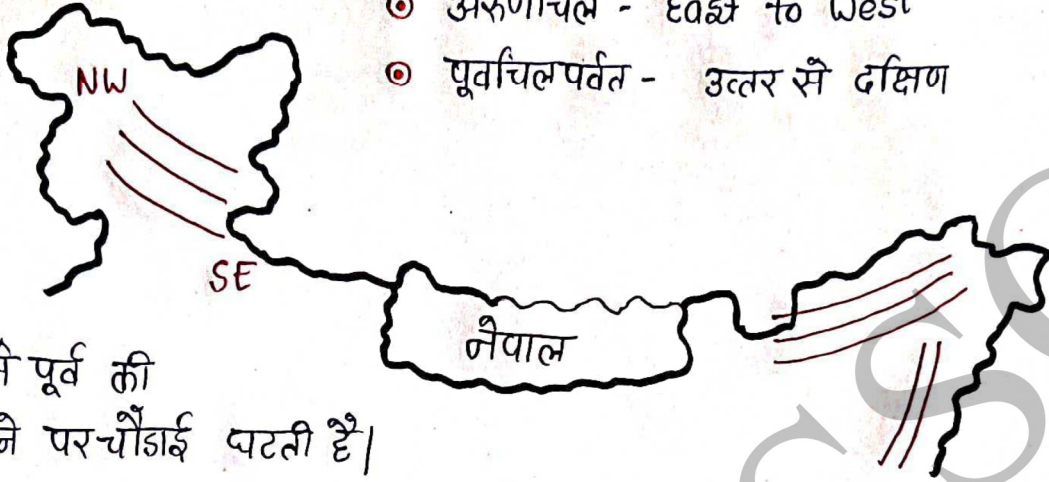
अरुणाचल प्रदेश:



हिमालय का सामान्य अभिविन्यास: NW हिमालय में

↓
NW to SE

- अरुणाचल - East to West
- पूर्वचिह्नपर्वत - उत्तर से दक्षिण



पश्चिम से पूर्व की
ओर जाने पर चौड़ाई घटती है।

PARMAR SSC

