



SSC GK

SSC GK BATCH 2.0

Geography

Peninsular & Plateau

Lecture :- 10

✓ **For Notes Join Telegram :**



Click on the icon.

OR
Scan



✓ **For Lectures Subscribe Our Parmar SSC Youtube Channel**



Click on the icon.

OR
Scan



Himalayas, Hills & Peninsular Plateau

(हिमालय, पहाड़ियाँ और प्रायद्वीपीय पठार)

“ प्रायद्वीपीय पठार ”

प्रायद्वीप- वह स्थल भाग जो तीन ओर से जल से घिरा हो।

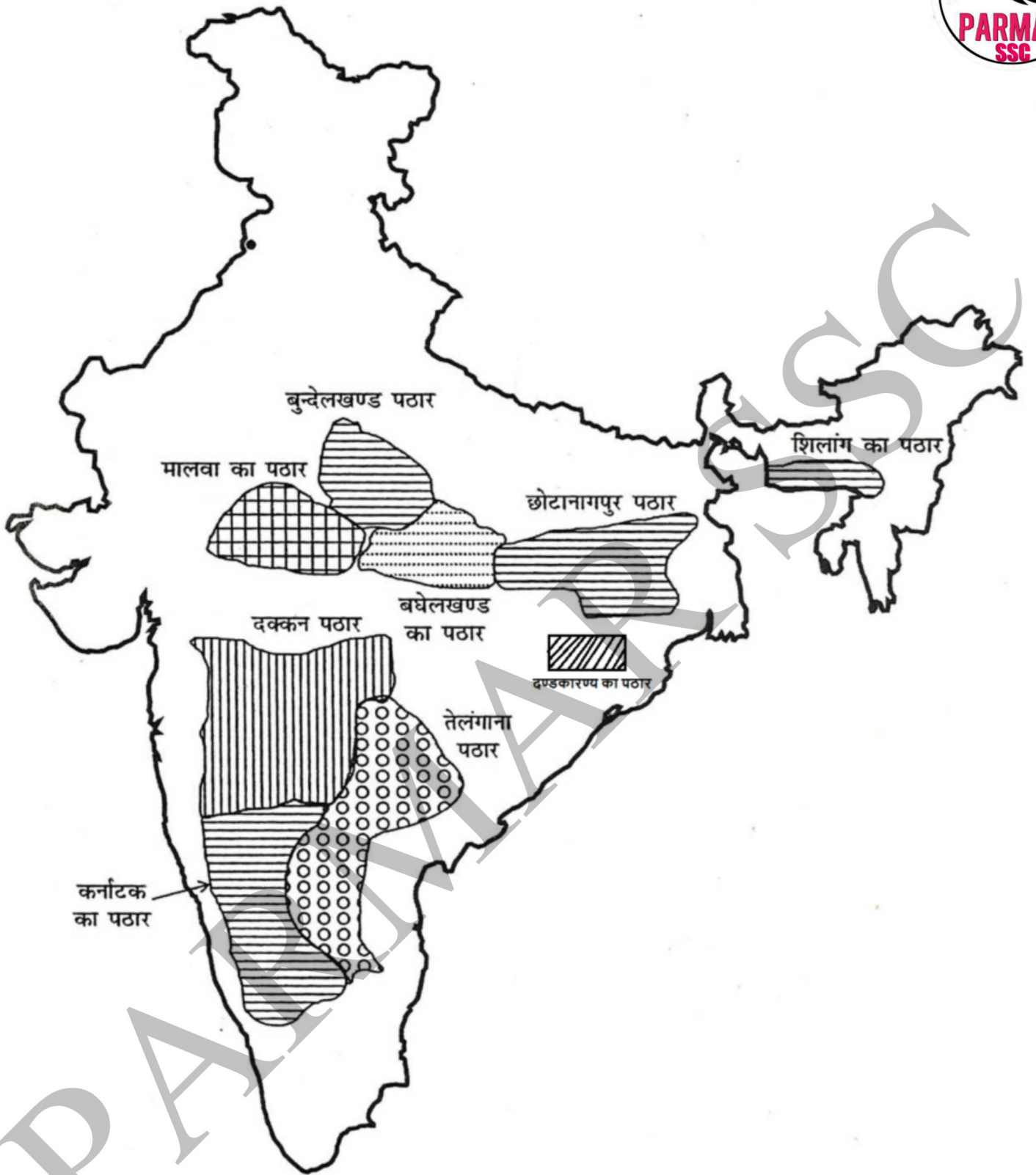
पठार- वह उच्च भूमि जिसका शिखर वाला भाग काफी विस्तृत एवं सपाट हो।

प्रायद्वीपीय पठार- पुरानी क्रिस्टलीय, आग्नेय और रूपांतरित चट्टानों से बनी एक टेबल भूमि।

- गोंडवाना भूमि के टूटने / बहने से निर्माण।
- काली मिट्टी (ज्वालामुखीय उत्पत्ति) से बना।
- पठार में चौड़ी और उथली घाटियाँ और गोलकाकार पहाड़ियाँ हैं।
- पठार के 2 व्यापक विश्राजन- 1. मध्य उच्चभूमि
2. दक्कन का पठार

मध्य उच्चभूमियाँ :

1. ● नर्मदा नदी के उत्तर में स्थित हैं।
2. ● उत्तर में विंध्य, दक्षिण में सतपुड़ा और उत्तर-पश्चिम में अरावली से घिरा।



मध्य उच्चभूमियाँ → 1. मालवा का पठार

2. बुंदेलखण्ड का पठार

3. बघेलखण्ड का पठार

4. झौटा नागपुर का पठार



मालवा का पठार: गुजरात + राजस्थान + MP

↓
लावा [बेसाल्टिक चट्टानों का बना]
चंबल, सिंध, बेतवा, केन → काली मिट्टी

अरावली: 860 KM में फैलाव

पुराने बलिष्ठ पर्वत

अवशिष्ट पर्वत

गुजरात + राजस्थान + हरियाणा + दिल्ली

↓
रायसीना पहाड़ी → राष्ट्रपति भवन
संसद

उच्चतम चोटी - गुरु शिखर [1722m]

→ माउंट आबु पहाड़ी पर

→ दिलवाड़ा जैन मंदिर

3. ① चंबल, सिंध, बेतवा, केन जैसी नदियाँ इसके दक्षिण-पश्चिम से
4. दक्षिण पूर्व की ओर बहती हैं।

4. ① मध्य उच्चभूमि पश्चिम में चौड़ी लेकिन पूर्व में संकरी है जिसे
बुंदेलखण्ड और बघेलखण्ड कहते हैं।

5. ① पूर्व में झौटानागपुर पठार

झौटानागपुर पठार: झारखण्ड + छत्तीसगढ़ + उड़ीसा + पश्चिम बंगाल

'रुर प्रदेश' (जर्मनी में खनिजों के लिए प्रसिद्ध)

→ 3 पहाड़ियाँ - 1. रांची पठार
2. हजारीबाग पठार
3. कोडरमा का पठार

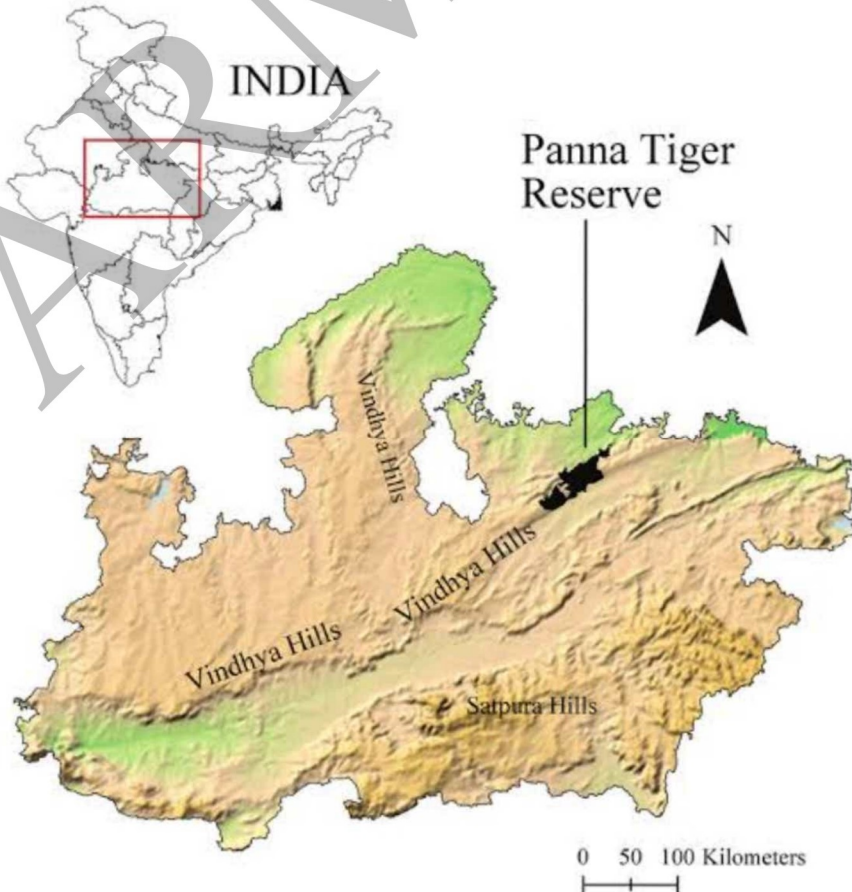
- ⊙ उच्चतम चोटी - पार्श्वनाथ पहाड़ी
- ⊙ भ्रंश घाटी - दामोदर नदी बहती
- ⊙ आदुगुड़ा की खान - यूरेनियम

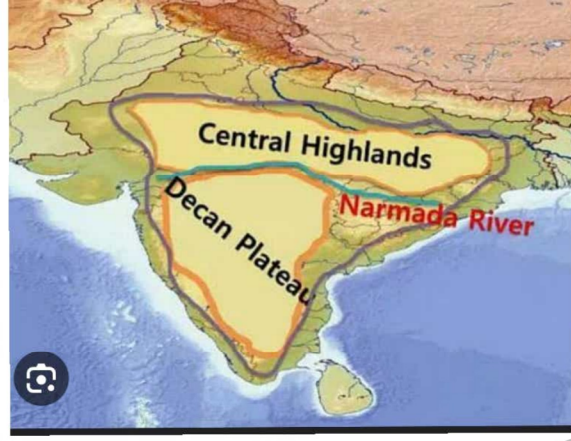
सतपुड़ा :

- ⊙ ब्लॉक पर्वत
- ⊙ 3 पहाड़ी - राजपीपला , महादेव , मैकाल
- ⊙ सर्वोच्च चोटी - धूपगढ़ (MP) → महादेव पर
- ⊙ षंचमड़ी → Hill station
↳ सतपुड़ा की रानी
- ⊙ अमरकंटक का पठार - नर्मदा एवं सोन का उद्गम

विंध्य / विन्ध्यांचल पर्वत :

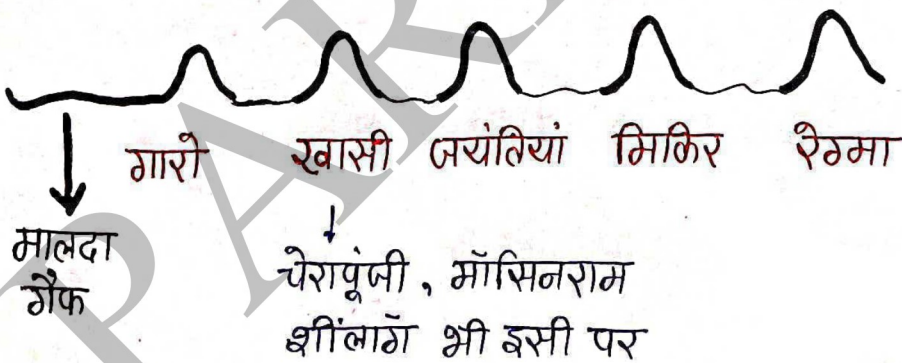
- ⊙ MP में , पन्ना खान (MP) - टिरे के लिए प्रसिद्ध
- ⊙ उच्चतम चोटी - सदभावना शिखर → Peak of goodwill





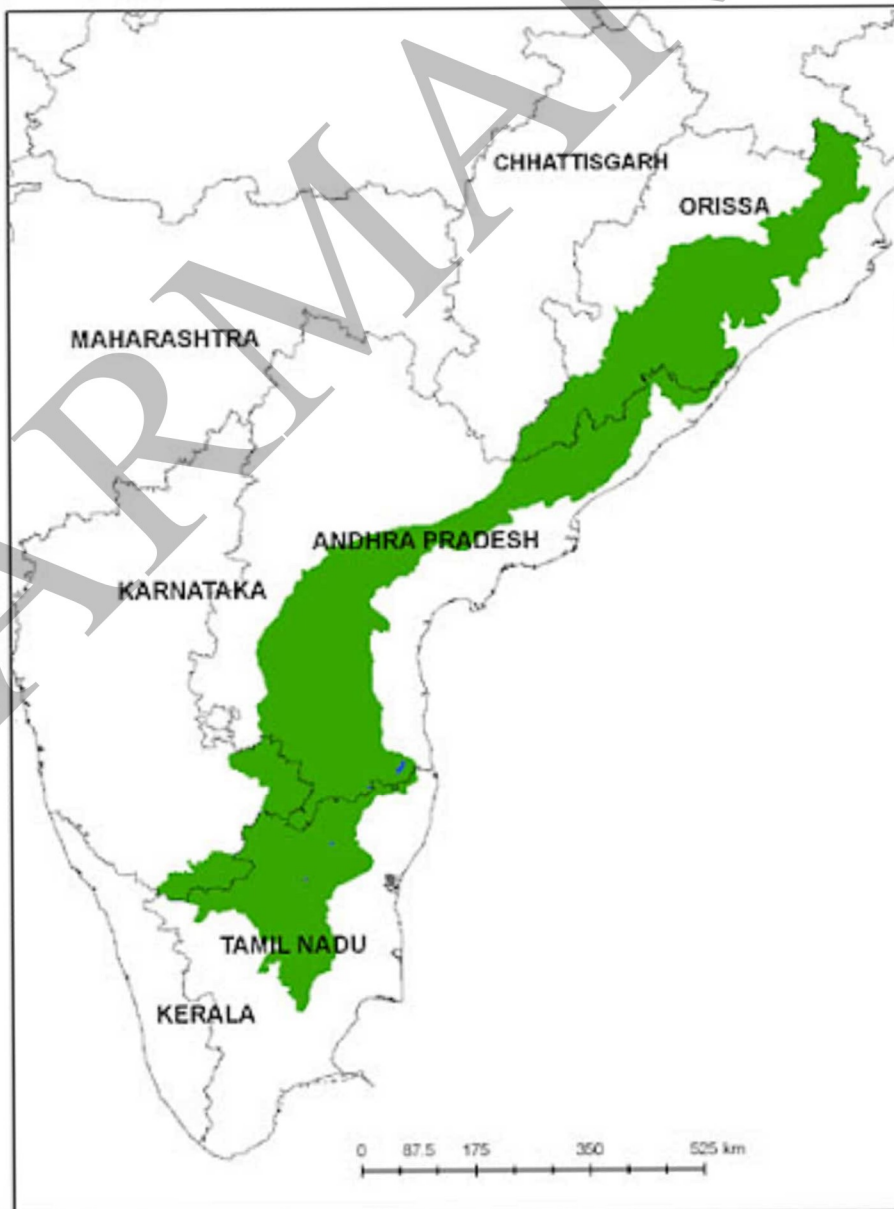
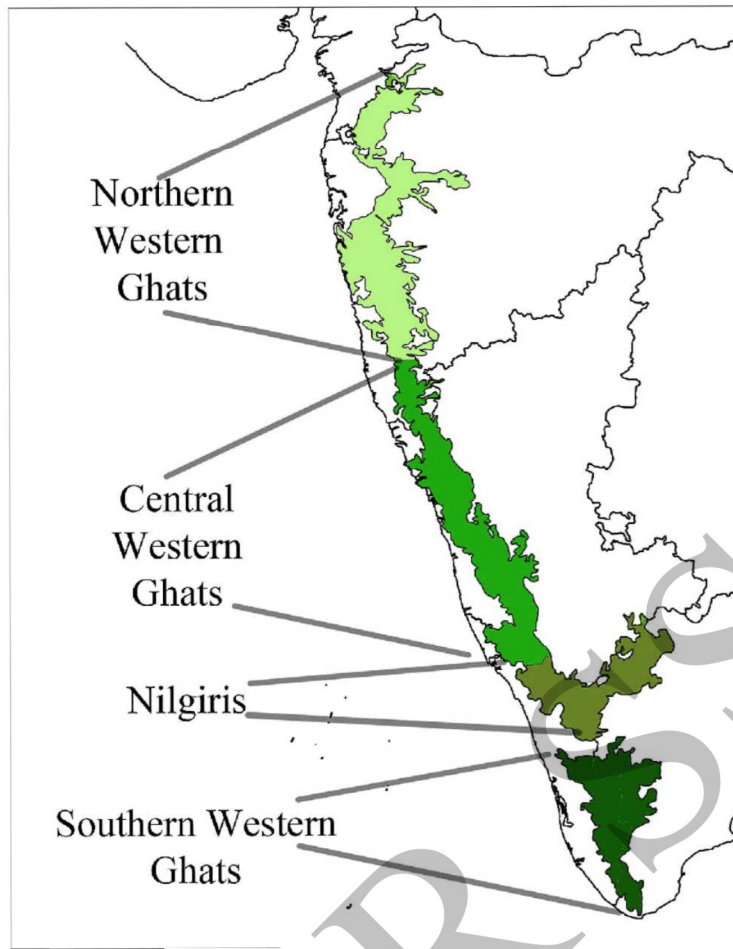
दक्कन का पठार:

- ⊙ नर्मदा नदी के दक्षिण में स्थित त्रिकोणीय भूभाग
- ⊙ उत्तरी सीमा - सतपुड़ा
- ⊙ पूर्वी सीमा - महादेव, केंमूर पहाड़ियाँ और मैकाल पर्वतमाला
- ⊙ पूर्व की ओर झुका हुआ।
- ⊙ दक्कन पठार पश्चिम में ऊँचा है और धीरे-2 पूर्व की ओर ढलान है।
- ⊙ इसी पठार का विस्तार उत्तर-पूर्व में भी है।
- मैदालय पठार (गारो, खासी, जयंतियाँ पहाड़ी), कार्बी-आंगलोन पठार और उत्तरी कछार पहाड़ियाँ।
- ⊙ { पश्चिमी घाट - पश्चिमी किनारा
पूर्वी घाट - पूर्वी किनारा



पश्चिमी और पूर्वी घाट:

- ⊙ पश्चिमी और पूर्वी घाट दोनों क्रमशः दक्कन पठार के पश्चिम और पूर्व में स्थित हैं।
- ⊙ दोनों घाटों में कुछ विशिष्ट विशेषताएँ और विभिन्न बिंदु हैं।
- ⊙ यह ब्लॉक पर्वत हैं।





पश्चिमी घाट :

- ◉ निरंतर और केवल दरों से ही पार किया जा सकता है।
- ◉ पूर्वी घाट से भी ऊंचा है।
- ◉ औसत ऊंचाई - 900 - 1600 m
- ◉ इनका विस्तार तापी से लेकर नीलगिरि पहाड़ियों के दक्षिण तक है।
- ◉ पश्चिमी घाट पर्वतीय वर्षा का कारण बनते हैं।
- ◉ उत्तर से दक्षिण की ओर ऊंचाई उत्तरीतर बढ़ती जाती है।
- ◉ सर्वोच्च चोटी - अनाईमुडी (2695 m) (अन्नामलाई पहाड़ी, केरल)
- ◉ गुजरात + महाराष्ट्र + गोवा + कर्नाटक + केरल + तमिलनाडु
- ◉ दूसरी सर्वोच्च चोटी - दौंडावेटा (2637 m) - तमिलनाडु

↳ ऊँची / Ooty - Hill station

↳ नीलगिरी पहाड़ी में

यह पश्चिमी घाट से पूर्वी घाट की ओर जाता।

पूर्वी घाट :

- ◉ असंतत / Discontinuous , नदियों द्वारा अनियमित रूपं विच्छेदित।
- ◉ औसत ऊंचाई - 600 m
- ◉ महानदी प्यारी से नीलगिरी तक फैलाव।
- ◉ सबसे ऊँची चोटी - महेन्द्रगिरि (1501m) या जिंदागाडा - 1690 m
- ◉ शीवरॉय और भावड़ी पहाड़ियाँ इसके दक्षिण-पूर्व में स्थित हैं।

→ सबसे दक्षिणी पहाड़ी - काडीमम पहाड़ी

- * भीर घाट - मुम्बई से पुणे
- * बाल घाट - मुम्बई से नासिक
- * पाल घाट - अन्नामलाई की नीलगिरी से



- कलसुबाई पर्वत- महाराष्ट्र
- माउंट जोपुनी- सिक्किम
- नीलांचल पहाडियाँ- गुवाहाटी (असम)
 - ↳ कामारत्या मंदिर
 - ↳ अंबवाची मेला
- सबसे ऊँचा टिल स्टेशन- लैह
- वीरा गुफाएँ- आंध्रप्रदेश
 - ↳ अनंतगिरि पहाडियों में
- शत्रुंजय पहाड़ी- गुजरात

PARMAR SSC