



SSC GK

SSC GK BATCH 2.0

Geography

Northern Plains & Islands

Lecture :- 11

✓ **For Notes Join Telegram :**



Click on the icon.

OR
Scan



✓ **For Lectures Subscribe Our Parmar SSC Youtube Channel**

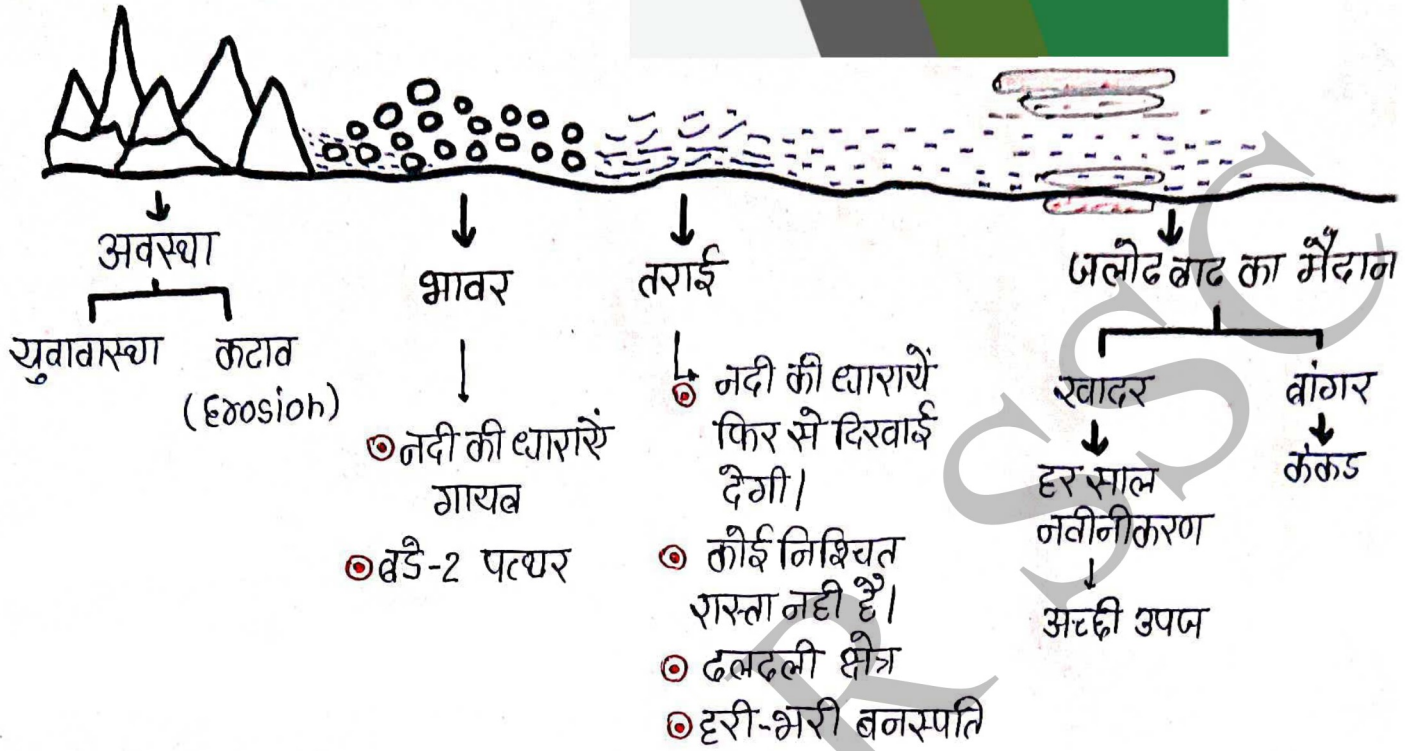
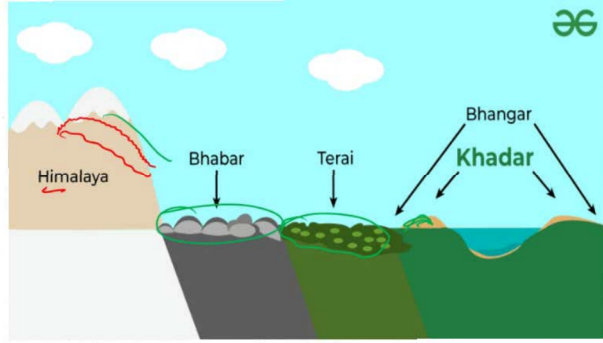


Click on the icon.

OR
Scan



भारत के उत्तरी मैदान :



भारत के तट :

9 राज्य + 4 केन्द्रशासित प्रदेश

पश्चिमी मैदान

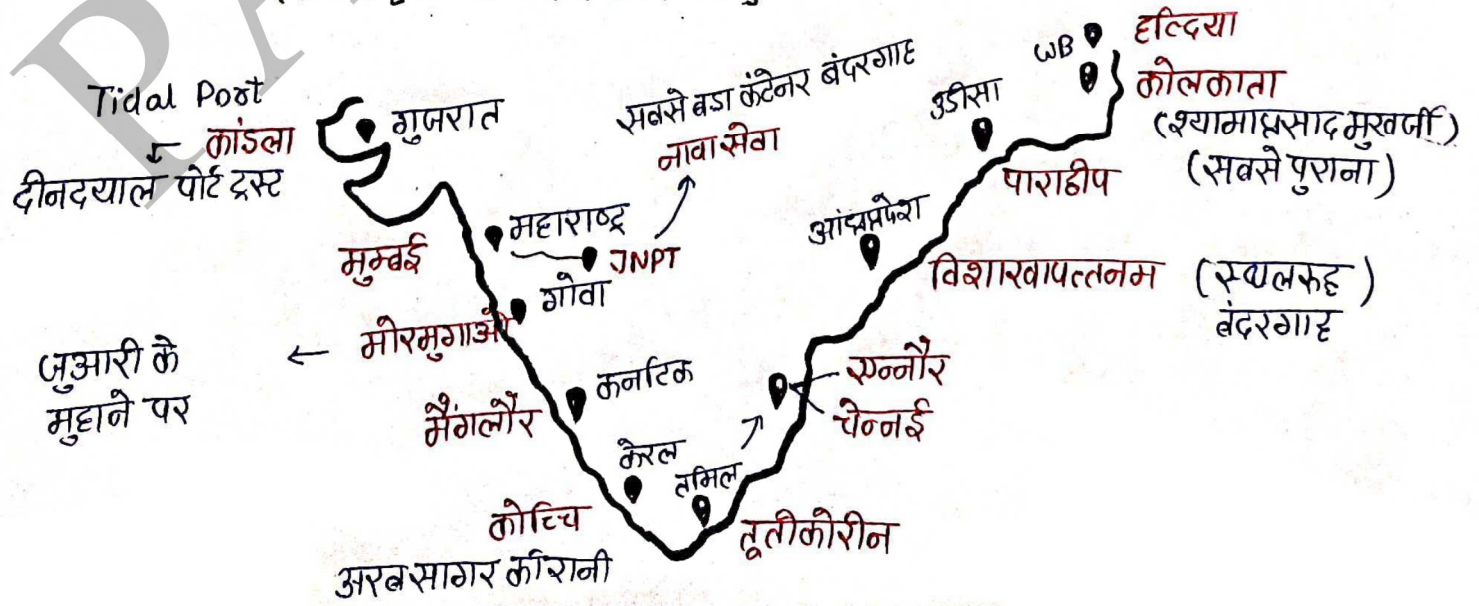
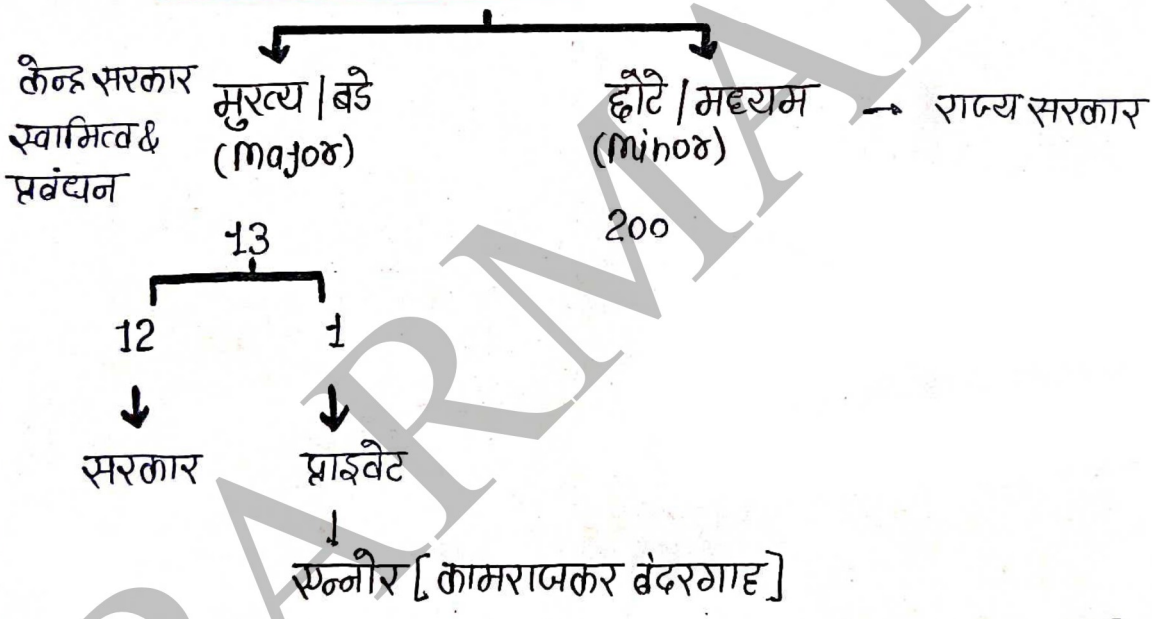
1. संकीर्ण
2. जलमग्न/डूबता हुआ (Submerging)
3. नदी डेल्टा नहीं बनाती
4. कचाल का निर्माण (Backwater) → झील का निर्माण
 पुन्नामाडा कचाल → नीदर ट्रॉफी
5. पोर्ट का विकास आसान (बंदरगाह)

पूर्वी तटीय मैदान

1. चौड़ा
2. उभरता हुआ (Emerging)
3. डेल्टा बनाती है।



भारत के बंदरगाह :



Tidal Port
कांडला
दीनदयाल पोर्ट ट्रस्ट

जुआरी के
मुद्दाने पर

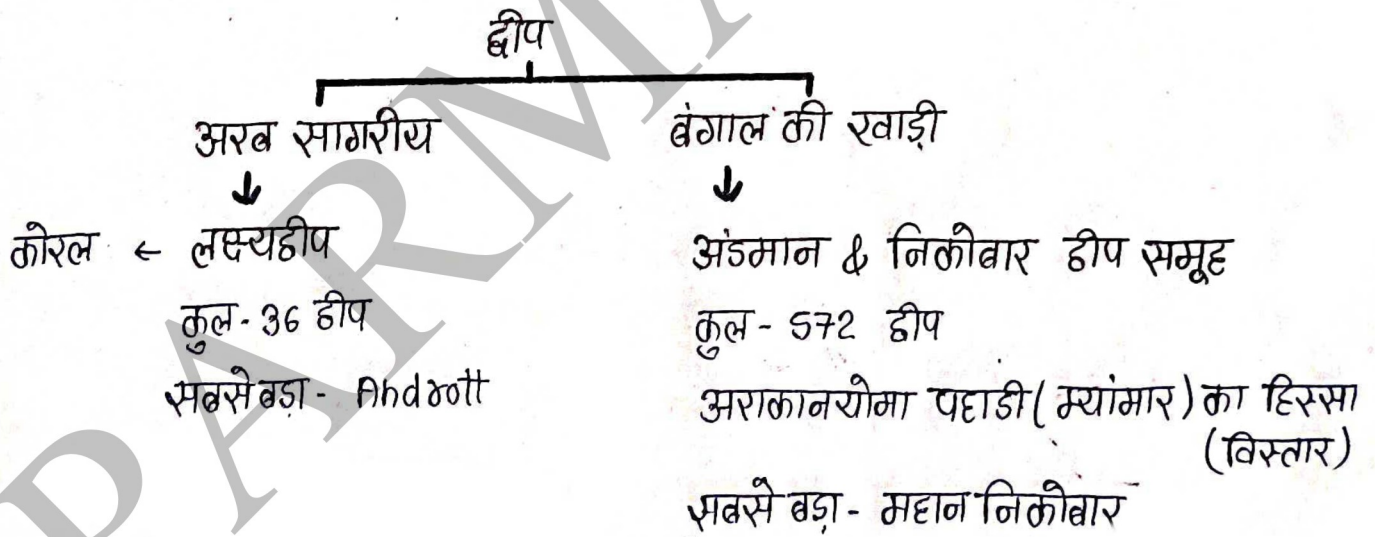
महान भारतीय मरुस्थल :



- ⊙ अरावली के उत्तर-पश्चिम में
 - ⊙ कम वर्षा - < 150 mm / वर्ष
 - ⊙ शुष्क व मरुस्थल क्षेत्र
 - ⊙ अधिकांश नदियाँ - अल्पकालिक
(कभी-2 पानी)
 - ⊙ विशेषतः - बर्चन (Barchans) - सीफ (Seif)
मशरूम चट्टान
मरुपान (Oasis)
↳ दूराक्षेत्र रेगिस्तान में
- पंजाब + राजस्थान + पाकिस्तान
↓
घार

द्वीप / ISLANDS :

“ चारों तरफ से जल से घिरी भूमि ”



अण्डमान & निकोबार :

- उत्तरी अण्डमान ⊙ → **सेडल पीक** - सबसे ऊंची चोटी (738m)
• नारकोडम (सुसुप्त)
- माउंट दियाविलो तीसरी सबसे ऊंची
- मध्य अण्डमान ⊙ • **वेरन ज्वालामुखी** (सक्रिय)
- माउंट कौयीब चौथी सबसे ऊंची
- दक्षिणी अण्डमान ⊙ • **पोर्ट ब्लेयर**

डंकन पास

लिटिल अण्डमान ○

10° चैनल

कार निकीवार ○

लिटिल निकीवार ○

मदान निकीवार ○ → माउंट वूलियर - दूसरी सबसे ऊंची चोटी
↳ पिन्नीलियन पाइंट

10° चैनल: अण्डमान & निकीवार को अलग करता

लघु अण्डमान को कार निकीवार से अलग करता /
(Little)

डंकन पास - दक्षिणी अण्डमान और लिटिल अण्डमान को अलग
(Duncan passage)

जनजाति:	[अण्डमान → नैगिटो समूह]	उत्तरी अण्डमानी
		निकीवार → शोम्पेन निकीवारी		जारवा भोंग सेंचलीज

राष्ट्रीय पार्क :

1. महात्मा गांधी मरीन नेशनल पार्क
2. माउंट वूलियर नेशनल पार्क
3. कैपटेल नेशनल पार्क
4. सैंडलपीक " "
5. गौलाचिया " "

{ मानुली द्वीप (नदी द्वीप)
↳ बसपुत्र नदी (असम)
सबसे बड़ा नदी द्वीप

→ Ross Island → नेताजी सुभाष चन्द्र बोस Island
↳ (अण्डमान- निकीवार)

→ नील द्वीप - शहीद द्वीप

→ टैवलॉक द्वीप - स्वराज द्वीप

→ 21 अन्य द्वीपों के नाम परमवीर चक्र विजेताओं के नाम पर रखे गये हैं।



लक्षद्वीप :

- 11° चैनल - अमीनदीवी और कन्नानोर को अलग करता
- 9° चैनल - यह मिनिक्ॉय द्वीप को मुख्य लक्षद्वीप द्वीपसमूह से अलग करता है।
- 8° चैनल - मिनिक्ॉय को मालदीव से अलग करता है।

पाकिस्तान & भारत
सरकीक

आलियावेट
द्वीप

चांदीपुर

न्यूमूरै द्वीप

(भारत & बांग्लादेश)

APJ अब्दुल कलाम द्वीप

(उडीसा)

एकीकृत परिषद क्षेत्र

पम्बन द्वीप

कच्चाबीवु द्वीप

(भारत & श्रीलंका के बीच)

