



SSC GK

SSC GK BATCH 2.0

Geography

Peninsular Rivers

Lecture :- 13

✓ **For Notes Join Telegram :**



Click on the icon.

OR
Scan



✓ **For Lectures Subscribe Our Parmar SSC Youtube Channel**



Click on the icon.

OR
Scan



प्रायद्वीपीय नदियाँ



1. पूर्व की ओर बहने वाली नदियाँ



BOB (डेल्टा)

दक्कन पठार का झुकाव
(पूर्व की ओर)

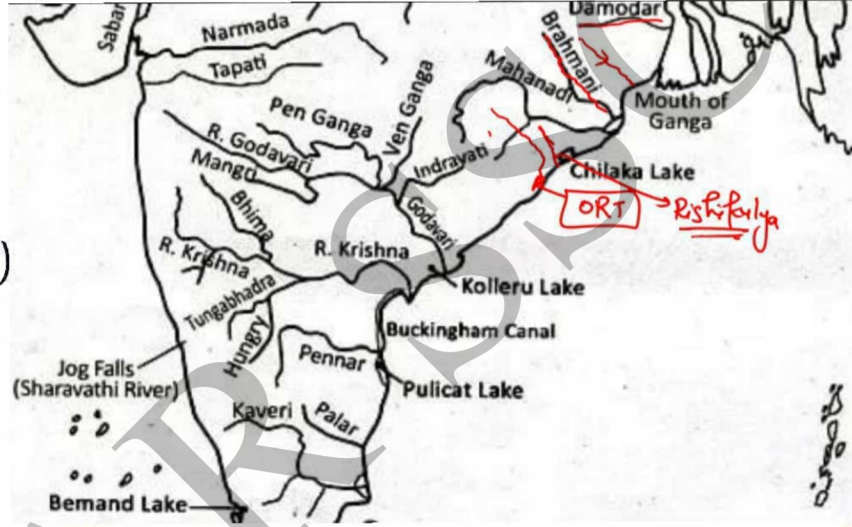
2. पश्चिम की ओर बहने वाली नदियाँ



अरब सागर (नवारन्दमुख) Estuary

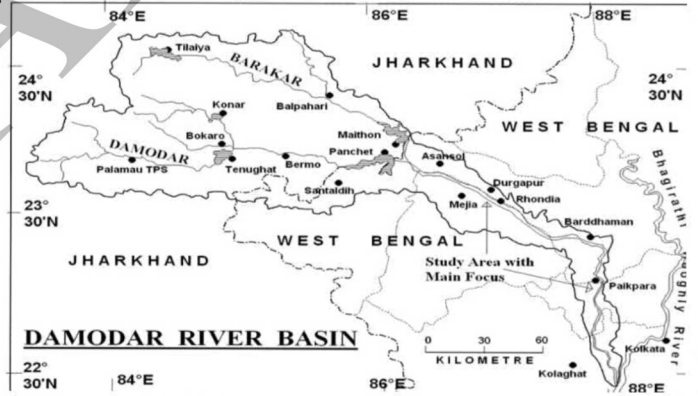
1. दामोदर:

- ⊙ हीटा नागपुर का पठार (झारखण्ड)
- ⊙ भृंगवा घाटी में बहती है।
- ⊙ टुंगली की सहायक नदी
- ⊙ बंगाल का शोक
- ⊙ सहायक नदी - बीकारो, वाराकर, तीनार



2. स्वर्ण रेखा:

- ⊙ हीटा नागपुर पठार (रन्ही पठार)



3. वैतारणी:

- 4. ब्रह्माणी: - शंख + दक्षिणी तीर्थ

- 5. वंशधारा: - उड़ीसा + आंध्रप्रदेश (डेल्टा)

↳ ओलिवरिडले कट्टा

- 6. महानदी: ⊙ 850 KM

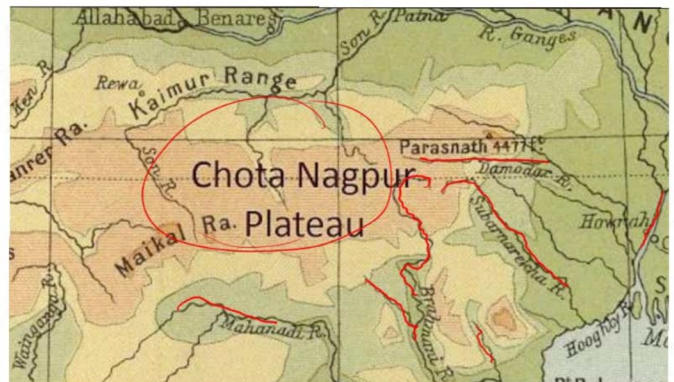
- ⊙ उड़ीसा का शोक

- ⊙ सिंदवा पहाड़ी (रामपुर, हत्तीसगढ़)

- ⊙ हत्तीसगढ़ + उड़ीसा (JH + MH + MP)

- ⊙ हीराकुण्ड बांध

- ⊙ सहायक नदी - तेल, जोक, ओंग, हसदेव, मांड





7. गोदावरी: 1450 KM सहायक (पश्चिमी घाट)

उद्गम - शंभुकेश्वर (नासिक, महाराष्ट्र)

महाराष्ट्र → तेलंगाना → आंध्रप्रदेश (CG, Odisha, MP) + कर्नाटक

दक्षिण भारत की सबसे लंबी नदी

उपनाम - बृहन्नागा, दक्षिण गंगा

सहायक नदी - पेनगंगा, वैन्गंगा, वर्धा, मंजीरा, इंद्रावती, पूर्णा, प्राणहिता, सबरी
{PPP, WWI, MS}

RBI

8. कृष्णा: 1400 KM

उद्गम - महाबलेश्वर

महाराष्ट्र → कर्नाटक → तेलंगाना → आंध्रप्रदेश → डेल्टा

दक्षिण भारत की दूसरी सबसे लंबी नदी।

सहायक नदी - भीमा, तुंगभद्रा, घाटप्रभा, मालप्रभा, मूसी, कौयना, दूधगंगा

'भीम तू मूसी की घाट दूध की माला'
(लेबाकर) (बना)

9. पेन्नर: आंध्रप्रदेश

10. कावेरी: 800 KM

उद्गम - ब्रह्मगिरी पहाड़ी (कर्नाटक)

कोडागु जिला से

एकमात्र दक्षिण भारत की नदी जो वर्ष भर बहती है।

इसकी धार्मिक मान्यता के आधार पर दक्षिण भारत की गंगा बोलते हैं।

सहायक नदी - टिमवती, काविनी, भवानी, शिमशा, अमरावती

डेल्टा - दक्षिण भारत का बगीचा

अपवाह - इंद्रावती → गोदावरी

11. वेङ्गई: भारत की सबसे दक्षिणी नदी

पश्चिम की ओर बहने वाली नदियाँ (अरब सागर)

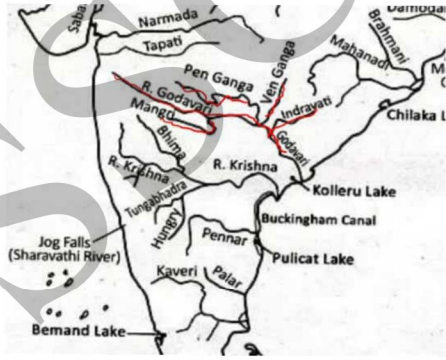
1. लूनी

2. साबरमती

3. माही

4. नर्मदा

5. ताप्ती





1. लूनी: • नाग पहाड़ी (राजस्थान)

• राजस्थान → गुजरात

• एक मात्र खारे पानी की नदी।

• समुद्र तक नदी पहुंचती है। (कच्छ के रण में समाप्त)

2. साबरमती: • उद्गम - अरावली पर्वत (उदयपुर, राजस्थान)

• राजस्थान → गुजरात

• गांधीनगर & अहमदाबाद इसके तट पर स्थित हैं।

3. माही: • उद्गम - विंध्य पर्वत (मध्य प्रदेश)

• मध्य प्रदेश → राजस्थान → गुजरात → खंबात की खाड़ी

• ये कर्क रेखा को 2 बार काटती है।

नर्मदा: • धुंआधार झरना

• 1310 KM

• उद्गम - अमरकंटक का पठार (MP) → कपिलधारा

→ सोन का भी उद्गम स्थल
रेडियल नदी प्रवाह तंत्र

• MP → महाराष्ट्र → गुजरात → खंबात की खाड़ी

• अरब सागर में जल गिराने वाली सबसे लंबी नदी।

• यह शंश प्याटी में बहती है।

• भवलपुर इसके तट पर स्थित

• सहायक नदी - बेबर, तवा, शक्कर, दलून

• यह नदी विंध्य और सतपुड़ा पर्वत के बीच में बहती है।

ताप्ती: • 724 KM

• वैतुल पठार (मुलतार्क पहाड़ी) MP (उद्गम)

• अमरकंटक पठार (MP) के पास से

• MP → महाराष्ट्र → गुजरात

• सूरत इसके तट पर स्थित

• सहायक नदी - अनीर, गौमई, गिरना, पूर्णा



- गंगा :
1. जुआरी → मुहाने → मर्मगुगाओ पीठ
 2. मांडवी → गंगा की जीवनरेखा
पणजी, तट पर स्थित

- केरल :
1. भरतपुष्पा
 2. पैरियार → केरल की जीवन रेखा
केरल की सबसे लंबी नदी
 3. पम्बा → यह वैम्बनाड लेख/झील में गिरती है।

- कर्नाटक :
1. कालीनदी
 2. शरावती → जोग झरना

- घग्घरनदी - हिमाचल प्रदेश
- सिंधु नदी - Tibet → सिंधी खेती → श्रीरका मुख
- बराक नदी - मणिपुरी पहाड़ी, मैदान की सहायक
- सैतामुक्त टैवलॉक पुल - गौदावरी
- गौदावरी बेसिन का सबसे बड़ा जलसंचयन क्षेत्र - महाराष्ट्र (80%)
 - ↳ देश का 10% क्षेत्र कवर
 - देश का दूसरा सबसे बड़ा नदी बेसिन
- ब्रह्मपुत्र की सहायक नदी जो झूठान से होकर बहती है - वांगचू नदी
- पांचती सबसे लंबी नदी (पश्चिम की ओर बहाव) - नर्मदा

गंगा > गौदावरी > कृष्णा > महानदी > नर्मदा
1st 2nd 3rd 4th 5th

↳ मिस्र का वरदान

- विश्व की सबसे लंबी नदी - नील नदी, दूसरी - अमेज़न
- " " " बड़ी " - अमेज़न नदी (दक्षिण अमेरिका)
- शंघाई, यांगत्सी नदी के मुहाने पर स्थित
 - ↳ दुनिया की तीसरी लंबी नदी

- भूमध्य रेखा को 2 बार काटती - कोशी नदी
- मकर रेखा " " " - लिम्पोपो नदी
- वादियाल → चंबल नदी



PARMAR SSC