

महाद्वीप :

- ◉ सबसे बड़ा (क्षेत्रफल + जनसंख्या) = रशिया
- ◉ दूसरा (क्षेत्र + जनसंख्या) = अफ्रीका
- ◉ अलडमरुमध्य : दो बड़े समुद्री को मिलाने वाला संकरा समुद्र खंड
- ◉ मलक्का अलसंधि : मलेशिया और इंडोनेशिया को अलग
भावा समुद्र और अण्डमान समुद्र को जोड़ता
- ◉ सुण्डा अलसंधि / अलडमरुमध्य : सुमात्रा & भावा को अलग करता
भावा समुद्र & हिंद महासागर को जोड़ता

रशिया :

इंडोनेशिया :

सर्वाधिक मुस्लिम जनसंख्या वाला देश

5 मुख्य द्वीप - सुमात्रा (सबसे बड़ा), कालीमंतन , सुलावेसी , भावा ,
पापुआ ।

राजधानी : जकार्ता (वर्तमान) → नुसंतारा (भविष्य में , उल्लेखल वॉर्मिंग के कारण)

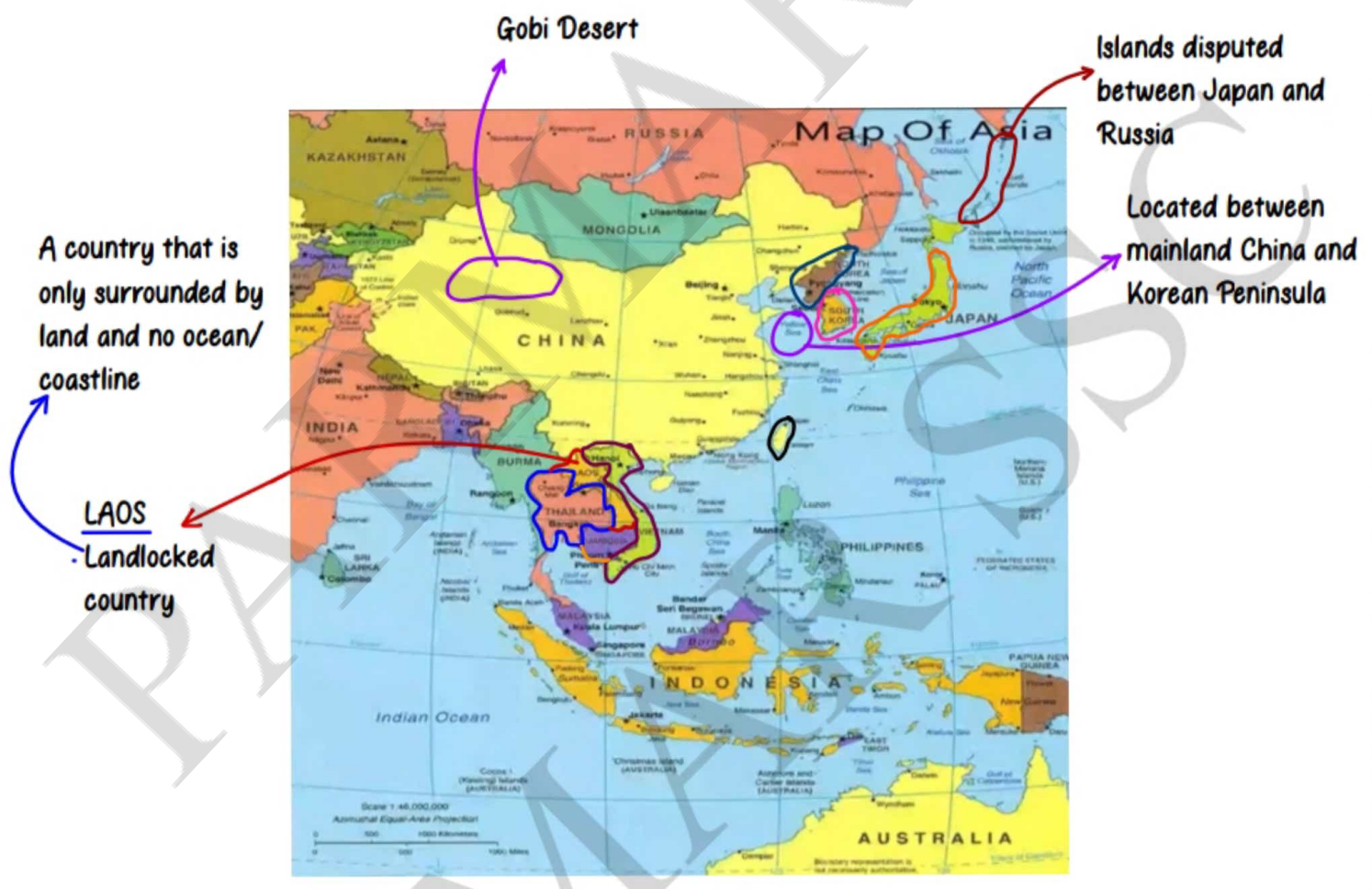
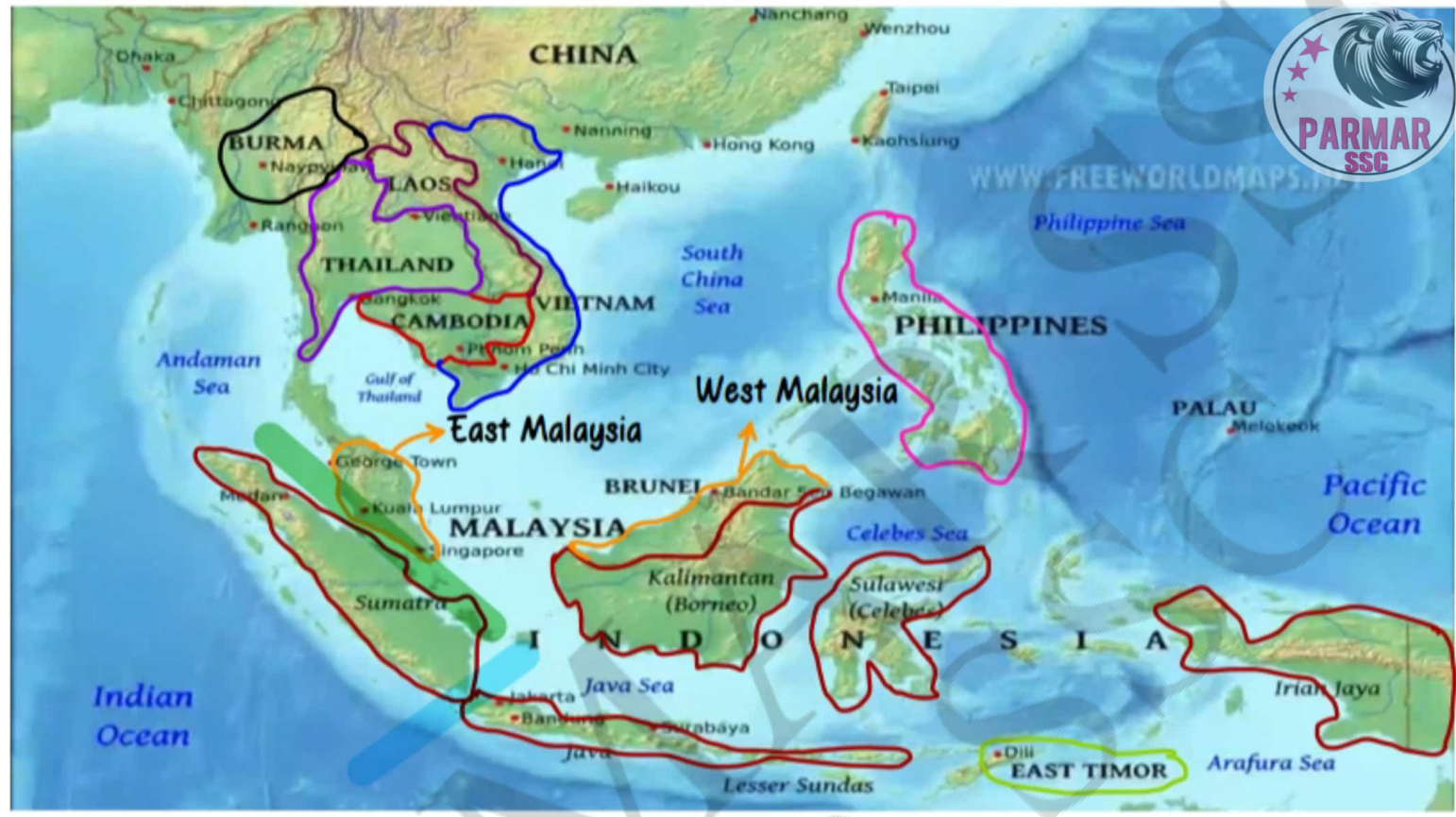
देश

राजधानी

मलेशिया	→	कुआलालम्पुर
कंबोडिया	→	नामपेन्ह
म्यांमार	→	ने प्यी ताव (पहले नाम - वर्मा)
पूर्वी तिमोर	→	दीली
वियतनाम	→	हानोई
फिलीपिंस	→	मनीला
वाइलैंड	→	वैकांक
लाओस	→	वियनतियाने (विआंगचान)



स्थल रुड / भू-बहु देश → जिसकी सभी सीमायें केवल स्थल से मिले ।



गोबी मरुस्थल - चीन

राजधानी

अन्य

उत्तरी कोरिया	→	प्योंगयांग	→	चीन & रूस के साथ सीमा सांझा
दक्षिणी कोरिया	→	सियोल		उत्तरी कोरिया के साथ सीमा सांझा
जापान	→	टोक्यो		सबसे बड़ा द्वीप - होंशू
ताइवान	→	ताइपै		पहले नाम - फॉर्मोसा

वैकाल झील → विश्व की सर्वाधिक गहरी झील (रूस)

दक्षिण पश्चिम एशिया :

- ⊙ कैस्पियन सागर → एशिया की एक झील (क्षेत्रफल में विश्व की सबसे बड़ी झील)
यूरोप और एशिया का स्थलरुह जल निकाय
- ⊙ लिक्टेंस्टीन (लिक्टेंश्टाइन) और उज्बेकिस्तान - 'डबल स्थलरुह देश'
↳ ऐसा देश जो स्थलरुह देशों से घिरा हो।

देश

राजधानी

तुर्कमेनिस्तान	→	अशगाबत
उज्बेकिस्तान	→	ताशकेंत या ताशकन्द
कज़ाकिस्तान	→	अस्ताना
ताजिकिस्तान	→	दुशान्बे
किर्गिज़स्तान	→	बिश्केक

कैस्पियन सागर : 5 देशों से घिरा

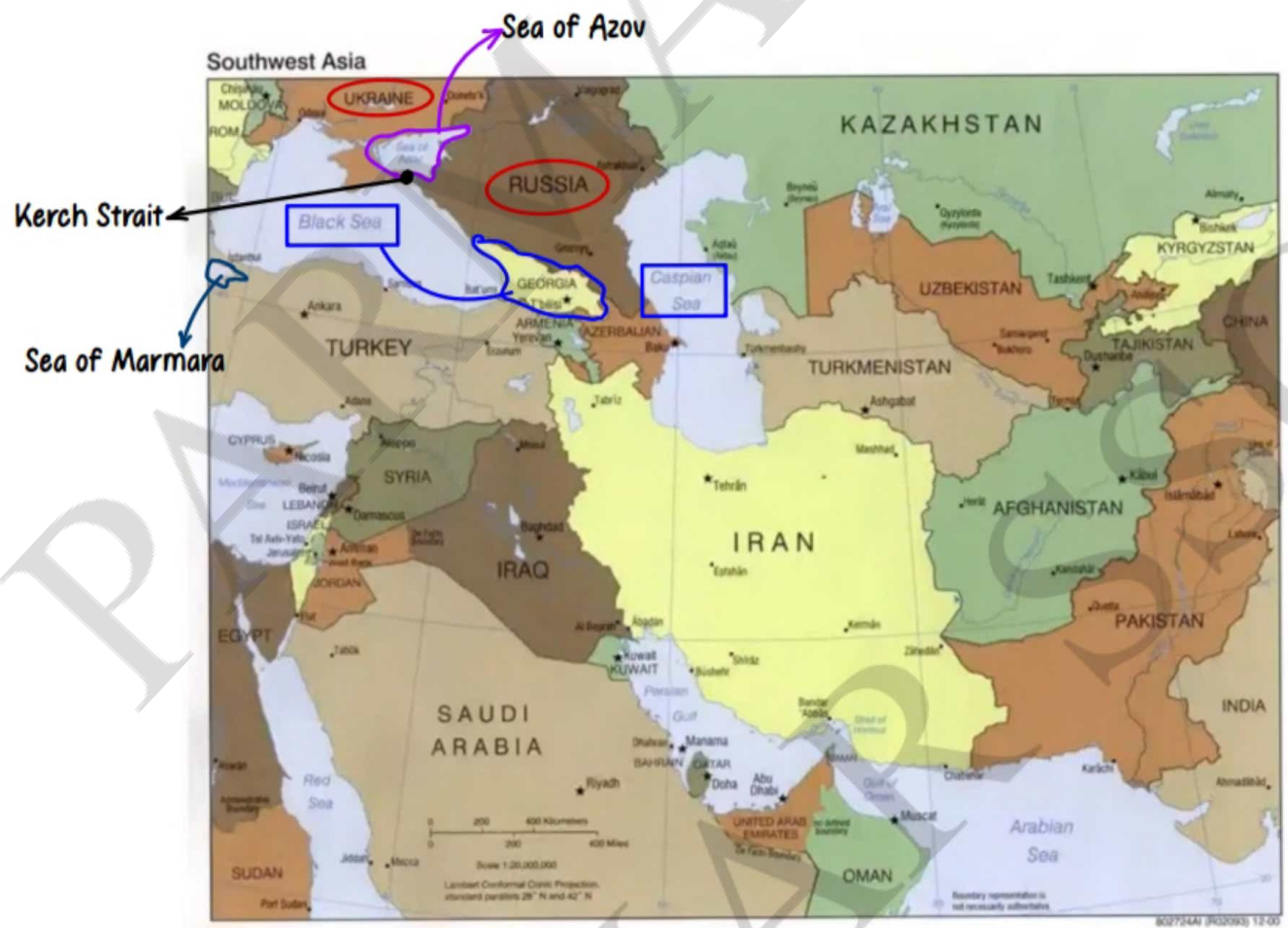
वील्गा, यूराल, टेरेक नदियाँ कैस्पियन सागर में आकर गिरती हैं।	T - तुर्कमेनिस्तान
	A - अज़रबैजान
	R - रूस
	I - ईरान
	K - कज़ाकिस्तान

SOUTHWEST ASIA



Caspian Sea (it is a lake), a landlocked water body of Europe and Asia

All landlocked



काला सागर :

डेन्यूब, नीपर, डेनिस्टर
नदियां कालासागर में
गिरती हैं।

The	-	तुर्किय
Bu	-	बुल्गारिया
R	-	रुस
G	-	जीर्जिया
U	-	यूक्रेन
R	-	रोमानिया

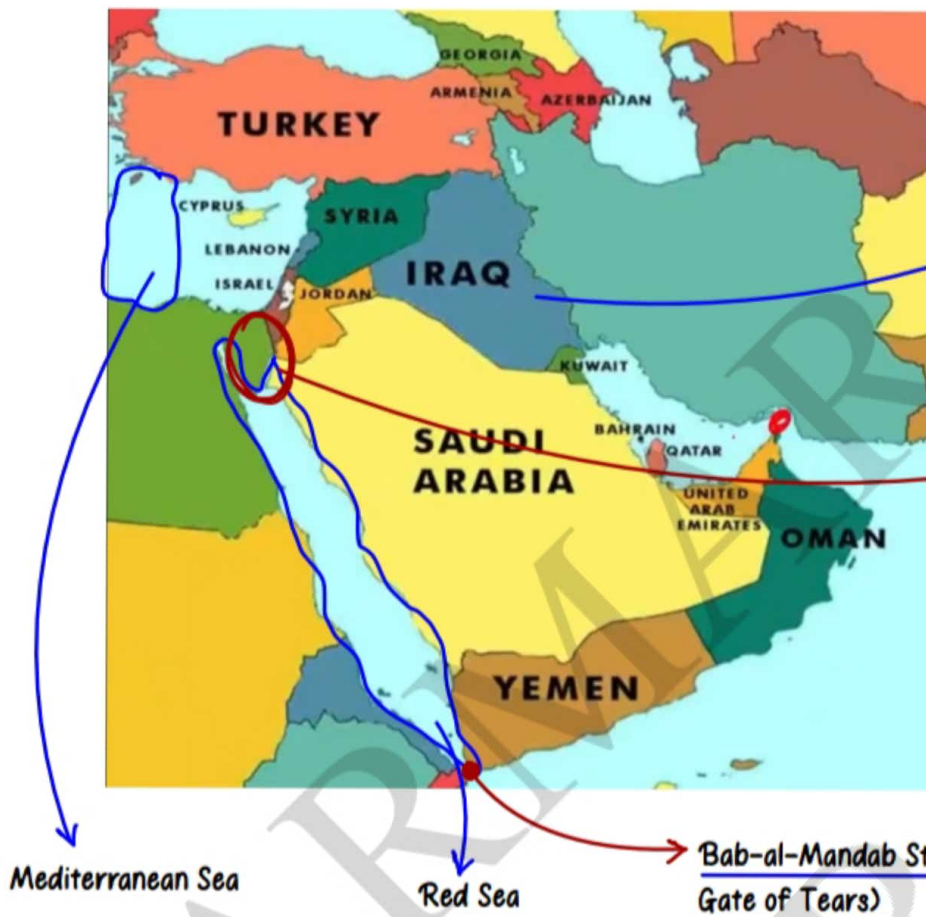
<u>देश</u>	<u>राजधानी</u>	<u>अन्य</u>
ईरान	→ तेहरान	→ पुराना नाम - पर्सिया
अज़रबैजान	→ बाकु	
तुर्की	→ अंकारा	→ दो महादीवी में फैला - यूरोप और एशिया
यूक्रेन	→ कीव	
रुस	→ मोस्को	
इराक	→ बग़दाद	→ पुराना नाम - मेसीपोटामिया

- ⊙ कैच अलडमरूमध्य : यह काला सागर और अज़ोव सागर को जोड़ता है।
कैच (यूक्रेन) और रुस को अलग करता है।
- ⊙ बीस्फोरस अलसंधि : यह काला सागर और मरमरा सागर को जोड़ता है।
- ⊙ दीरमुज अलडमरूमध्य : ईरान के दक्षिण में फारस की खाड़ी को अमीमान की खाड़ी से अलग करता है।

इराक : दो नदियों (टिगरिस & फरात) के बीच की भूमि कहा जाता है।

स्वेज़नहर : लाल सागर को भूमध्य सागर से जोड़ती है।

- ⊙ बाब अल-मन्देब अलडमरूमध्य : लाल सागर को अदन की खाड़ी से जोड़ता है।
“दुख या आंसुओं का द्वार”



Referred as "the land between two rivers"
 — Tigris and Euphrates rivers

SUEZ CANAL
 · Connects the Mediterranean Sea to Red Sea

Bab-al-Mandab Strait (Gateway of Grief or the Gate of Tears)
 · Connects the Red Sea to the Gulf of Aden

Mediterranean Sea

Red Sea



Dead Sea: high salinity

Note:
 Final status of Gaza Strip and West Bank to be determined

लाल सागर :

D	-	धीवृती
E	-	इरिट्रिया
S	-	सऊदी अरब
S	-	सूडान
E	-	मिस्र
Y	-	यमन

अफ्रीका

- ⊙ महादीपी का महादीप
- ⊙ चना/अंध महादीप और काला महादीप
- इथोपिया - एविसिनिया (पुराना नाम)
- मलावी - न्यासालैंड (पुराना नाम)
- ⊙ जिम्बावे + जाम्बिया → रीडेशिया
- ⊙ सहारा मरुस्थल - विश्व का सबसे बड़ा गर्म मरुस्थल
- ⊙ विश्व की सबसे लम्बी नदी - नील (नीली नील + सफेद नील)
 - ↓
 - भूमध्य सागर में जाकर गिरती है।
 - ↳ तंजानिया के विक्टोरिया झील से उद्गम
- ⊙ अफ्रीका की सबसे ऊंची चोटी - माउंट किलिमंजारो

उत्तरी अमेरिका

वेरिंग जलसंधि : आर्कटिक सागर और प्रशांत महासागर को जोड़ता महा

- ⊙ 49° समांतर रेखा : USA और कनाडा के बीच सीमा रेखा
- ⊙ **पनामा नहर :** अटलांटिक महासागर को प्रशांत महासागर से जोड़ती है।
उत्तरी अमेरिका और दक्षिणी अमेरिका से लिंक



Old name:
Abyssinia

Old name:
Nyasaland

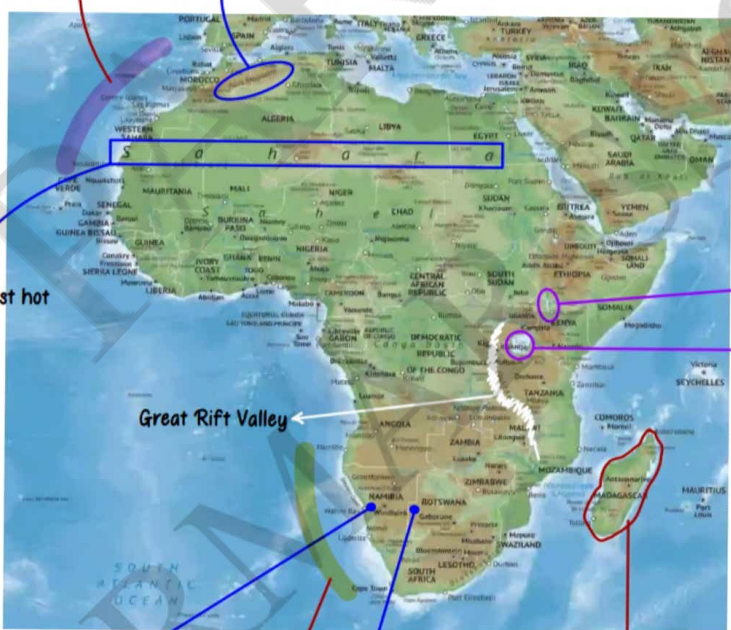
NORTH AMERICA



Canary current

Atlas Mountain Range: NW part of Africa

World's largest hot desert



Lake Turkana

Lake Victoria

Namib Desert

Kalahari Desert

Madagascar (island country)

Benguela current

कनाडा → राजधानी - ओटावा

विशाल झीलें (Great lakes): कनाडा और USA की सीमा पर



- H - ह्यूरीन
- O - ओण्टारियो
- M - मिशिगन
- E - ईरी
- S - सुपीरियर → मिठे पानी की सबसे बड़ी झील

- मरुस्थल: मीट्रावी
सैनीरन

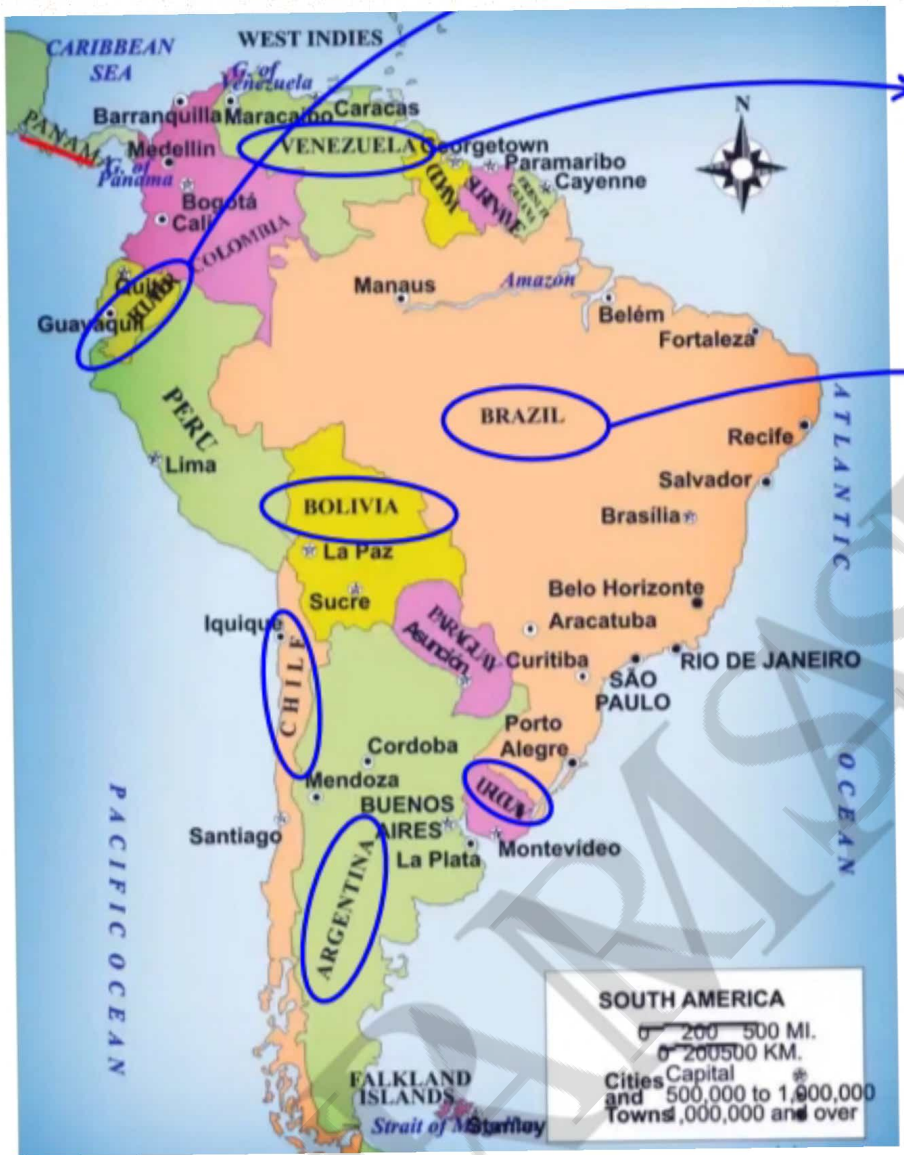
- उत्तरी अमेरिका की सबसे ऊंची चोटी - मा. मैकिन्ले (दैनली)

दक्षिणी अमेरिका

<u>देश</u>	<u>राजधानी</u>	<u>अन्य</u>
इक्वाडोर	क्वीटो	→ पहला देश जिससे भूमध्य रेखा गुजरती है।
वेनेजुएला	काराकास	
ब्राजील	ब्रासीलिया	→ मुहा - रियाल
चिली	सैंटियागो	
अर्जेंटीना	ब्यूनस आयर्स	
पीरू	ला पिस	
उरुग्वे	मोंटेवीडियो	
पराग्वे	असेंसियन	

संडीय पर्वत श्रृंखला: विश्व की सबसे लम्बी पर्वत श्रृंखला
नवीन वलित पर्वत

- सबसे ऊंची-चोटी - माउंट एकाकाशुआ (अर्जेंटीना)
- सबसे गर्म मरुस्थल - अटाकामा मरुस्थल



यूरोप

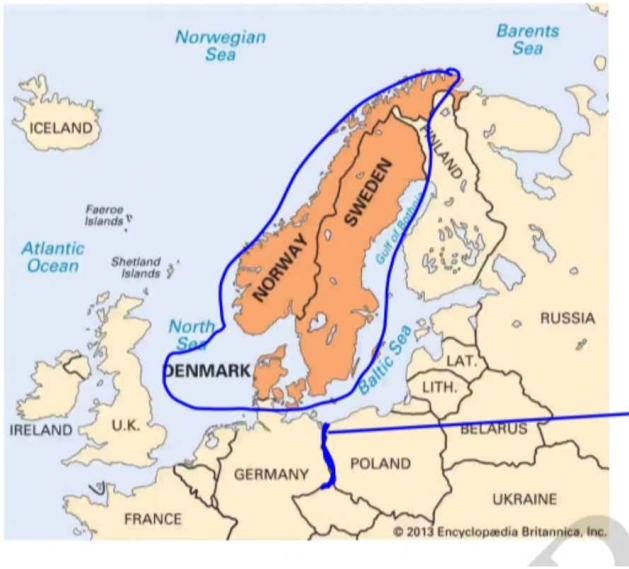
- ◉ इंग्लिश चैनल - आरती साहा - इंग्लिश चैनल को पार करने वाली पहली महिला
- ◉ यूराल पर्वत श्रृंखला - यूरोप & एशिया को अलग करता
पुराना वलित पर्वत
- ◉ रूस (सबसे ऊंची चोटी) - माउंट एलब्रस
- ◉ आल्प्स पर्वत - नवीन वलित पर्वत
- ◉ टिंडनबर्ग श्रृंखला - जर्मनी और पोलैंड के बीच
- ◉ स्कैंडिनेवियाई देश - नॉर्वे, स्वीडन, डेनमार्क
- ◉ नॉर्डिक देश - डेनमार्क, फिनलैंड, स्वीडन, नॉर्वे, आइसलैंड
- ◉ काला पर्वत - जर्मनी, राइन घाटी
- ◉ वीसगोस पर्वत - फ्रांस

ग्रेट बैरियर रीफ - ऑस्ट्रेलिया

आर्कटिक : भारत का पहला रिसर्च सेंटर - हिमाद्री
↳ 2008

अंटार्कटिका : सबसे ऊंची चोटी - माउंट विन्सन
भारत के रिसर्च सेंटर - भारती, दक्षिण गंगोत्री, मैत्री
↓
1984





Hindenburg Line between Germany and Poland (German defensive line in French territory during World War I)

OCEANIA



Bass Strait